

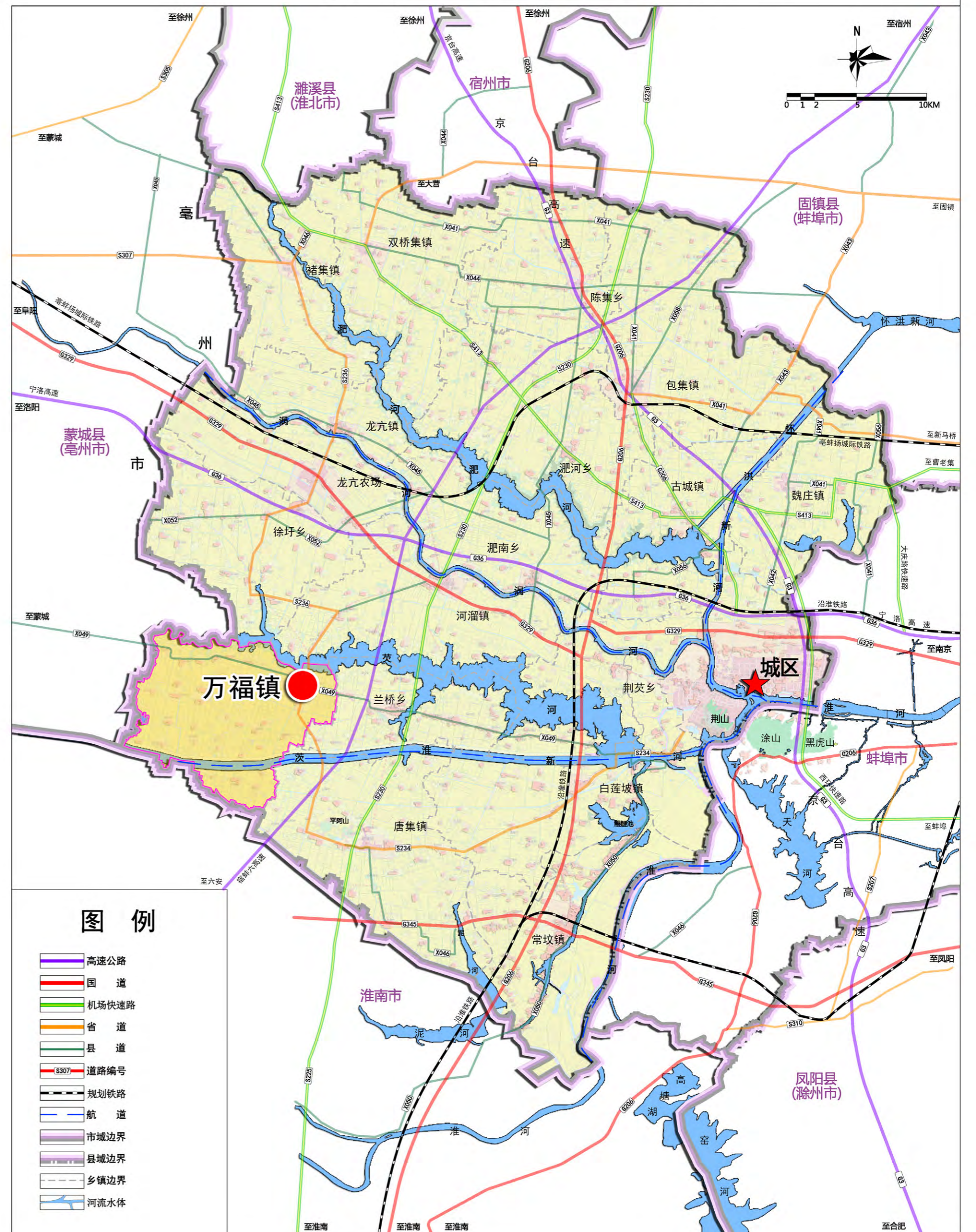
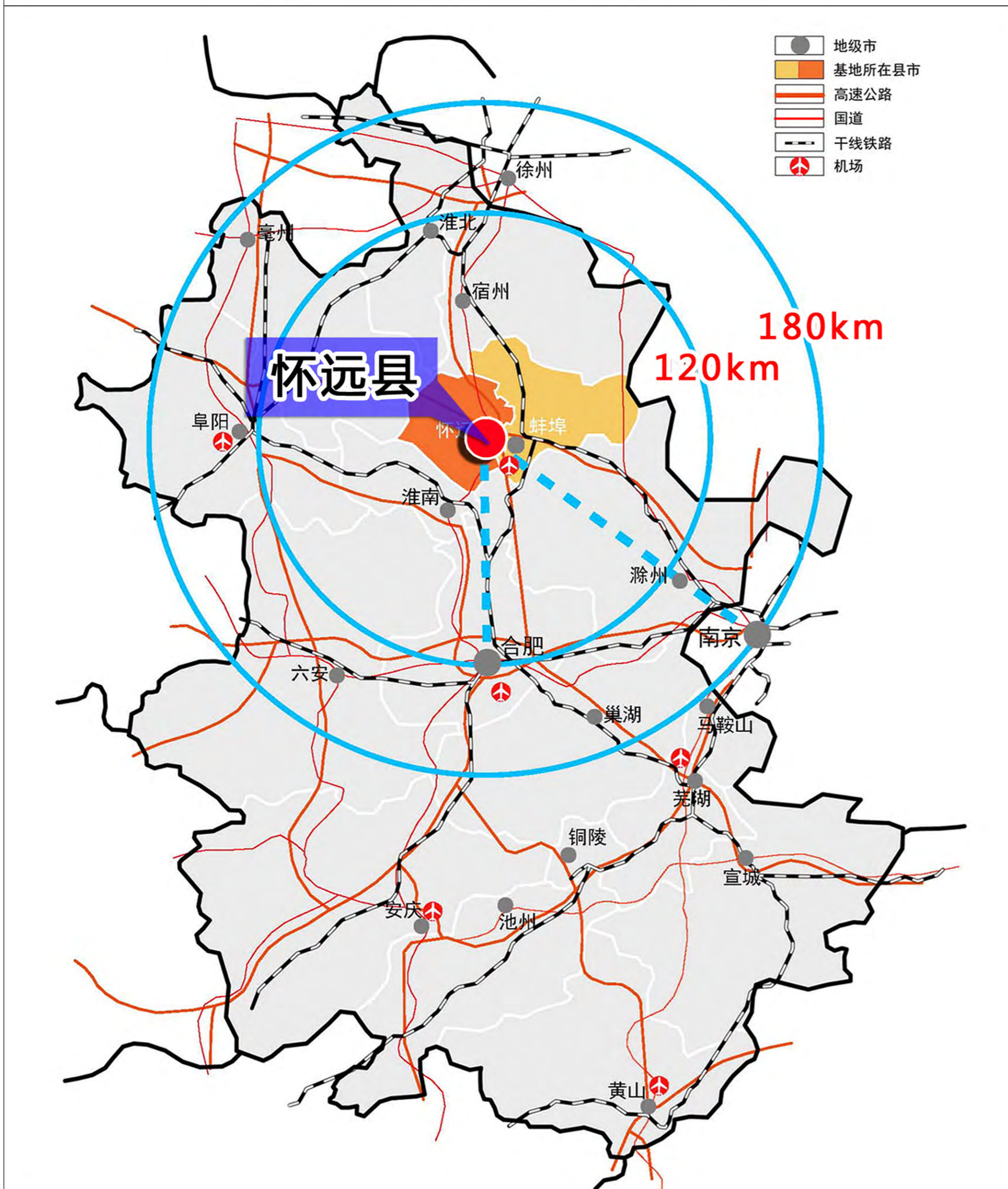
↑ 蚌埠市在安徽省的位置
↓ 怀远县在安徽省的位置

蚌埠市地处安徽省中部偏北、淮河中游，京沪铁路、淮南铁路的交汇点。全国重要的综合交通枢纽，长三角城市群成员城市，经济区位优势，是宿淮蚌城市组群、沿淮城市群重要节点之一，也是淮河芜宣城市带的重要组成部分，处于合肥经济圈的周围。有皖北中心城市、淮畔明珠之称。

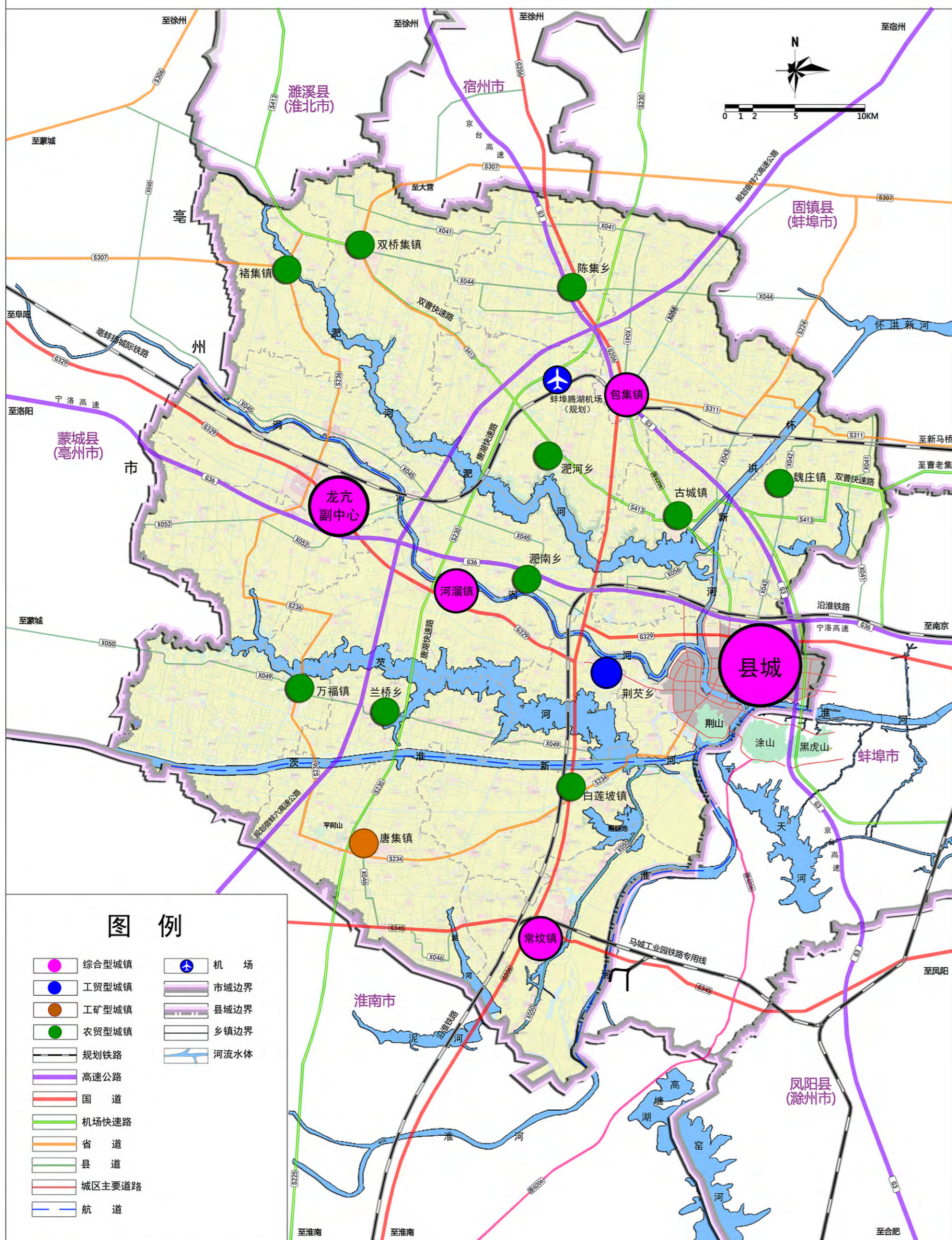
怀远县是蚌埠市区副中心城市，是以现代制造业和特色农副产品加工、集散为主的现代化农业城市。怀远县城区距蚌埠市区较近，一体化发展趋势明显。

万福镇地处茨河南岸，茨淮新河从镇域南部穿过。北与河溜镇、徐圩乡隔茨河相望，东与兰桥乡毗邻，西与蒙城县接壤，南邻淮南市的潘集区，是怀远县的西南地区的门户之一。镇域南北长14.1公里，东西宽15.1公里，总面积120平方公里，多为耕地。镇域内有茨淮新河、茨河及多条灌溉渠。

↓ 万福镇在怀远县的位置



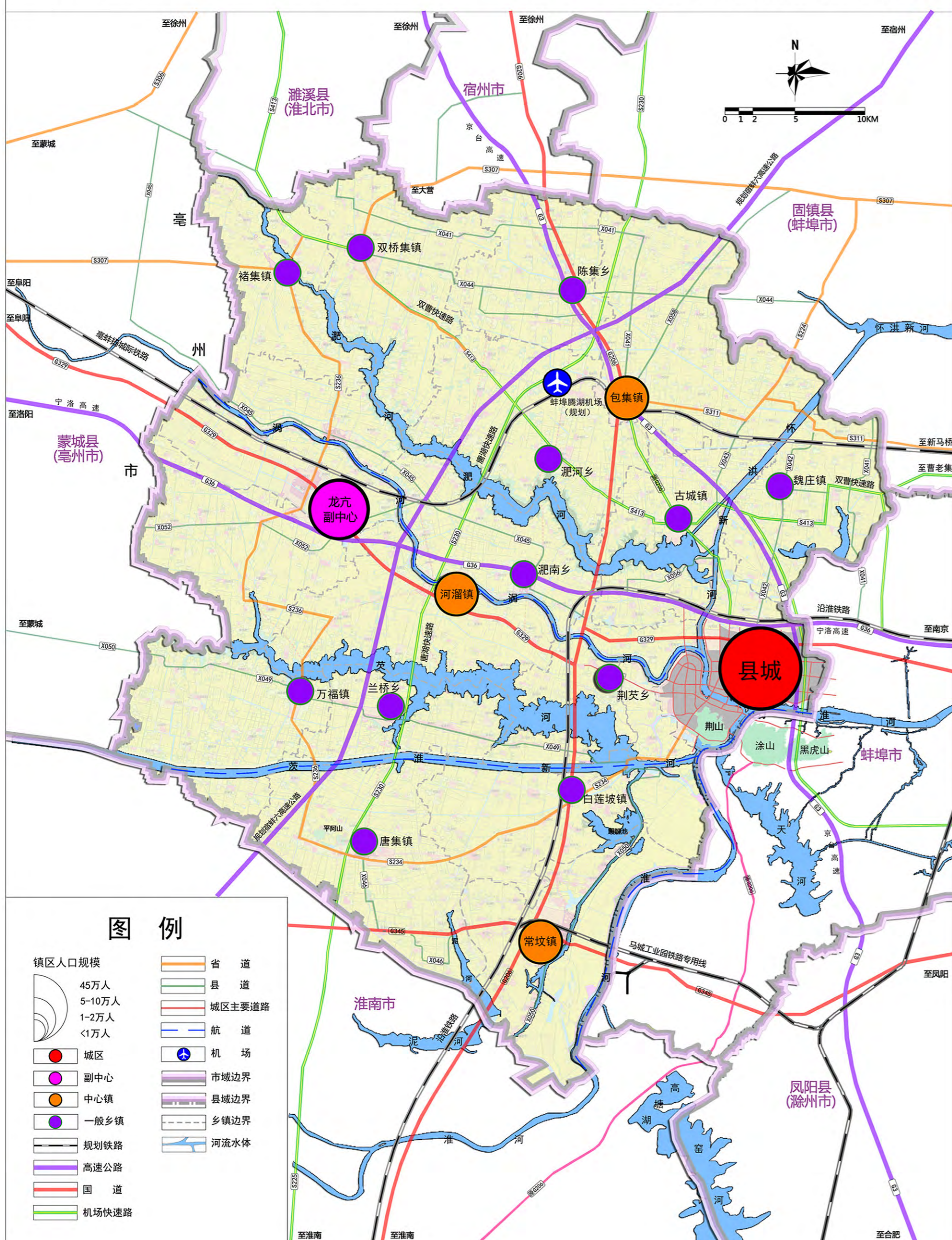
怀远县城总体规划 (2014-2030年) 县域城镇职能结构规划图



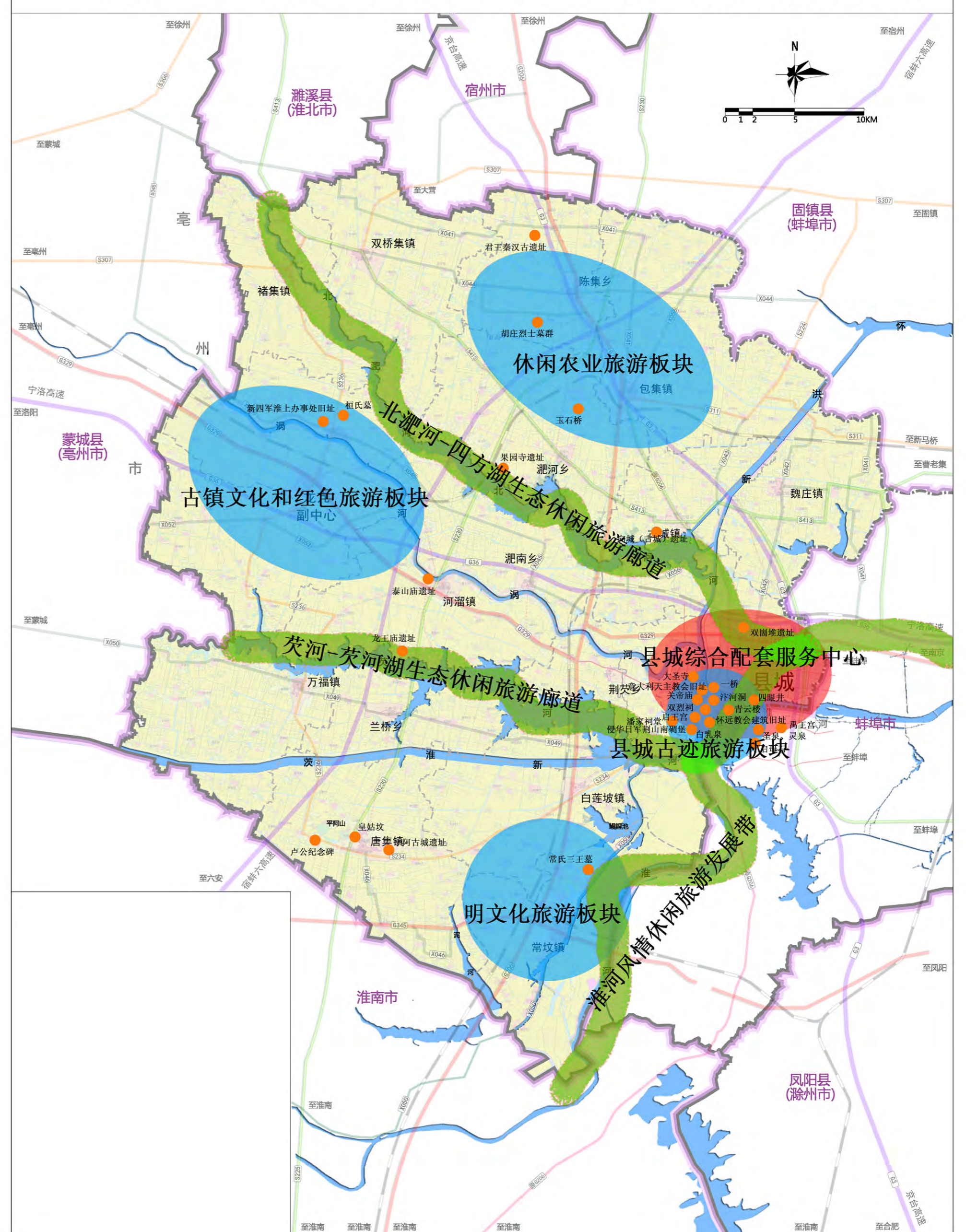
《怀远县城市总体规划 (2014-2030年)》

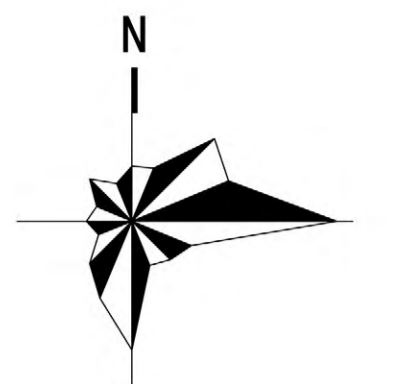
- 1、县域城镇职能结构规划**
将县域城镇划分为四种类型：综合型、工贸型、工矿型、农贸型。
万福镇属于农贸型城镇。
- 2、县域城镇规模等级结构规划**
本次规划确立“城区—县域副中心—中心镇—一般乡镇—中心村”的五级村镇体系。
万福镇在本轮规划中被定位为一般乡镇。
- 3、县域旅游发展规划**
规划县域形成“431”的旅游发展空间格局。
 - (1) “四大板块”**
即县城古迹旅游板块、明文化旅游板块、古镇文化和红色旅游板块、休闲农业旅游板块。
 - (2) “三条生态旅游廊道”**
北淝河乡—四方湖生态休闲旅游廊道：结合县域绿道系统规划建设、重点打造北淝河乡——四方湖沿线及其腹地的生态旅游。
芡河—芡河湖生态休闲旅游廊道：结合县域绿道系统规划建设、以芡河——芡河湖为基础，打造沿岸及其腹地的生态旅游。
淮河风情休闲旅游发展带：努力把怀远建设成为宜居、宜业、宜游特色鲜明的皖北最美县城，做好水文章，突出大禹治水的淮河文化，积极发展淮河风情休闲旅游发展带。
 - (3) “一心”**
指怀远县城综合配套服务中心。
万福镇位于芡河—芡河湖生态休闲旅游廊道上。

怀远县城总体规划 (2014-2030年) 县域城镇规模等级结构规划图



怀远县城总体规划 (2014-2030年) 县域旅游发展规划图

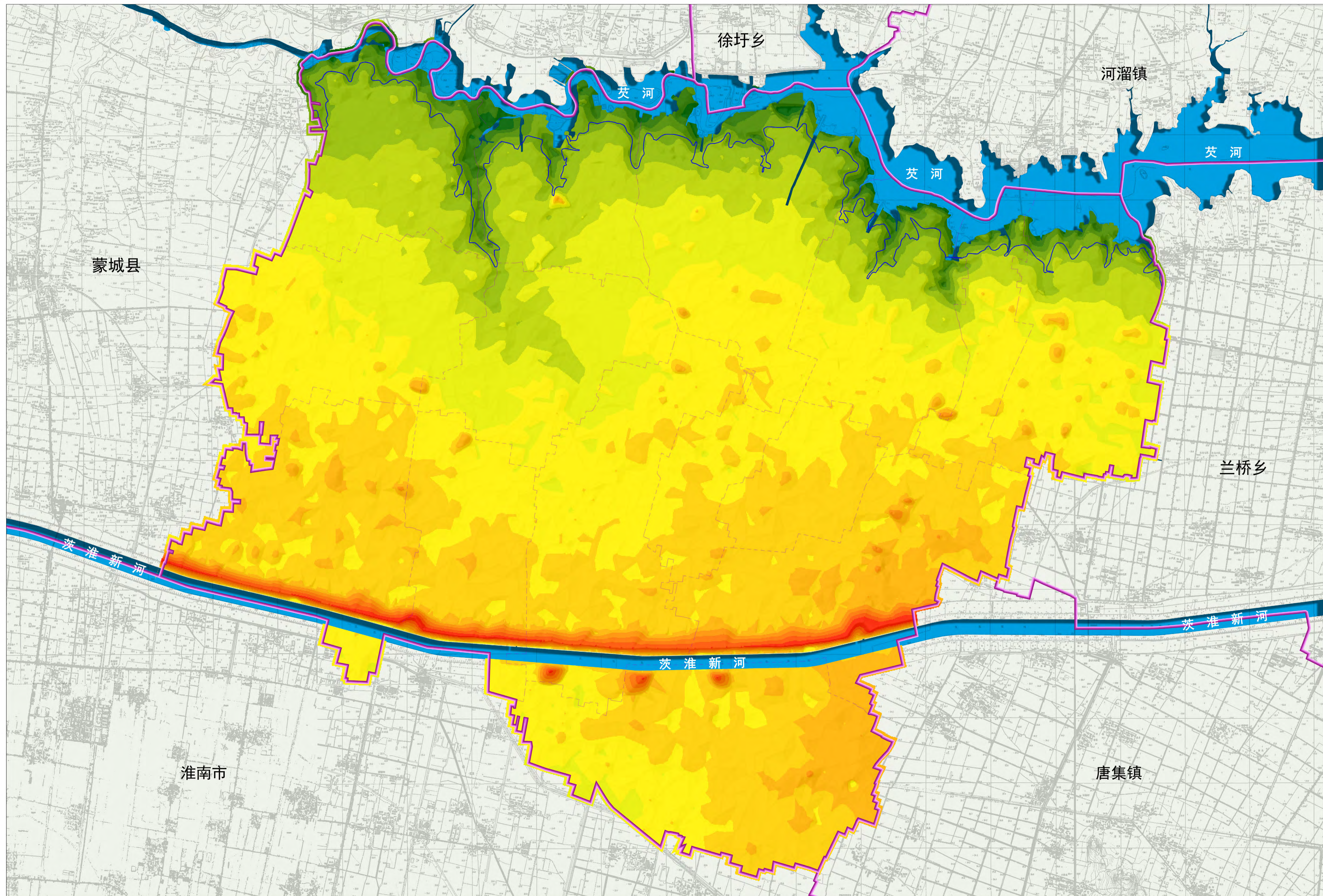




0 250 500 1000 1500 2000

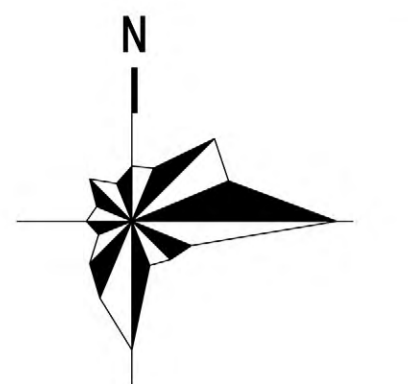
图例

- 17.10—18.32
- 18.32—19.06
- 19.06—20.01
- 20.01—21.10
- 21.10—22.04
- 22.04—22.73
- 22.73—23.23
- 23.23—23.57
- 23.57—23.92
- 23.92—24.67
- 24.67—25.81
- 25.81—26.99
- 26.99—28.13
- 28.13—29.77
- 洪水淹没线
- 水域
- 村域界限
- 镇域界限



怀远县万福镇总体规划 (2017—2030)

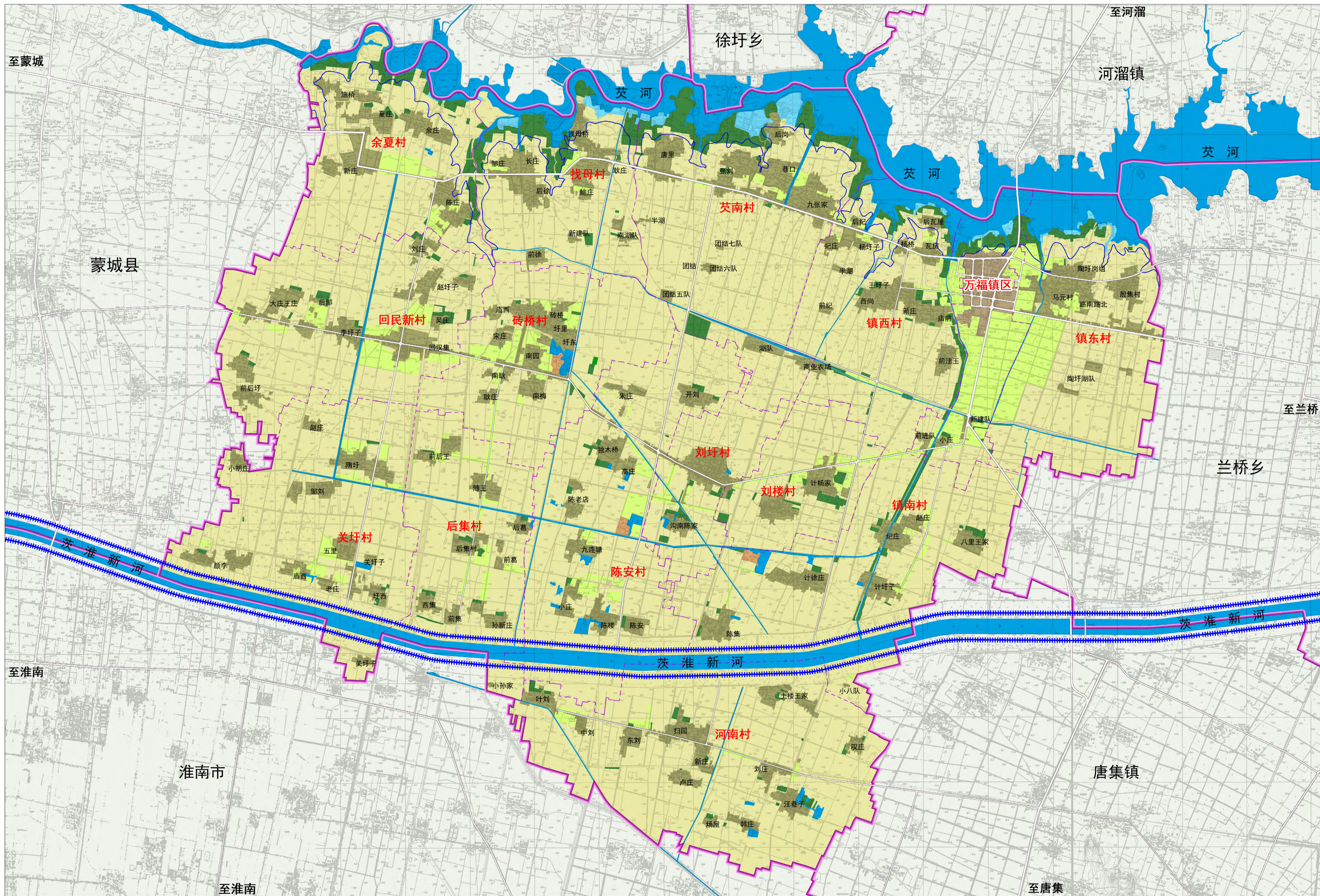
镇域土地利用现状图



0 250 500 1000 1500 2000

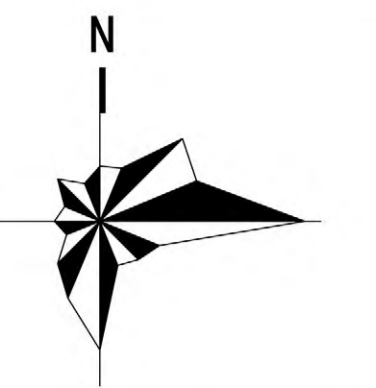
图例

- 现状城镇建设用地
- 现状村庄建设用地
- 耕地
- 基本农田用地
- 林地
- 园地
- 工矿用地
- 滩涂地
- 水域
- 堤坝
- 洪水淹没线
- 现状道路
- 村域界限
- 镇域界限



怀远县万福镇总体规划 (2017—2030)

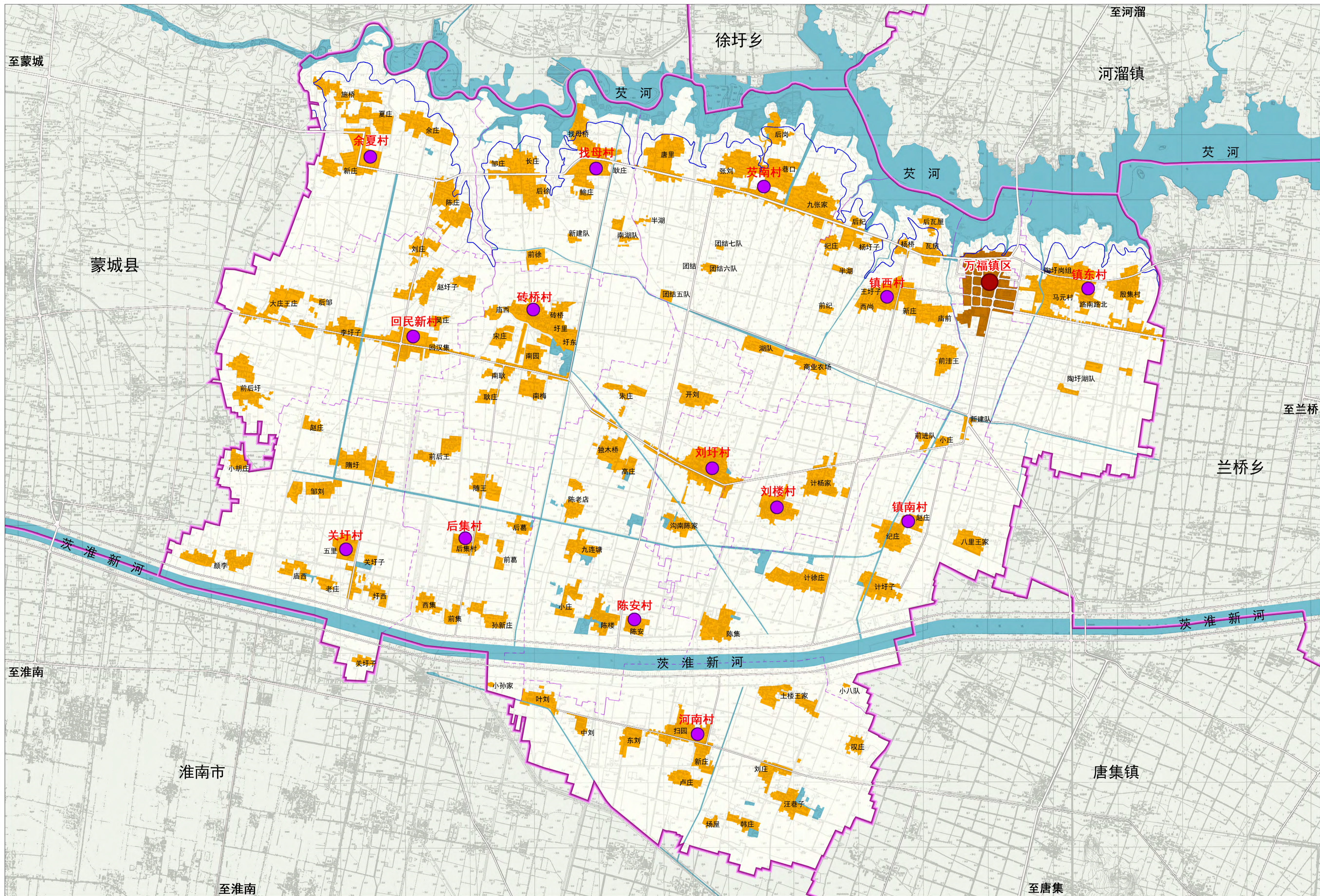
镇域村庄分布现状图



0 250 500 1000 1500 2000

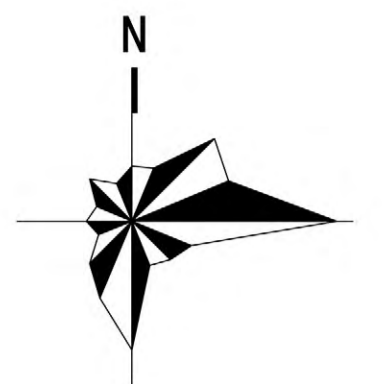
图例

- 现状镇区
- 现状村庄
- 洪水淹没线
- 水域
- 现状道路
- 村域界限
- 镇域界限



怀远县万福镇总体规划 (2017—2030)

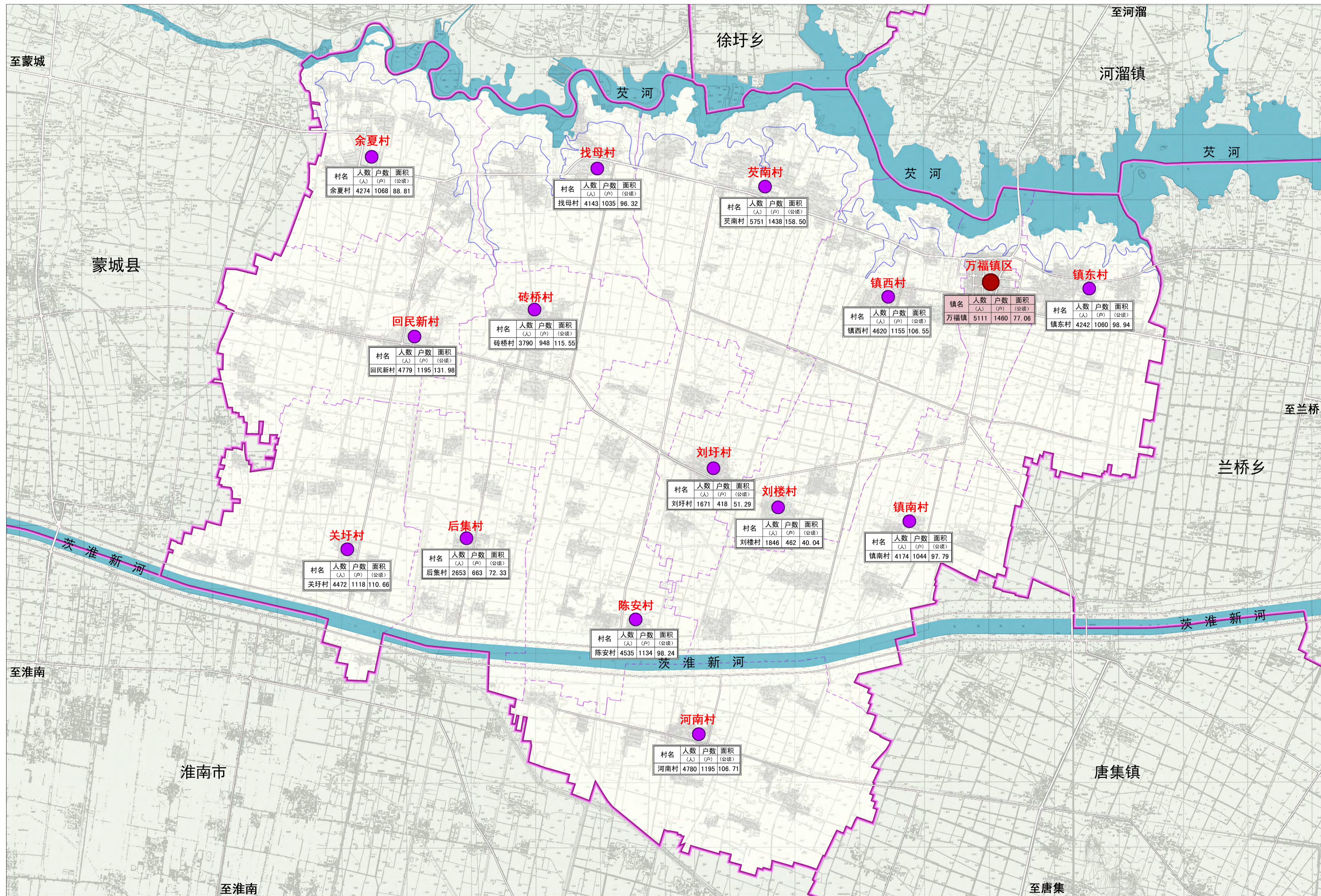
镇域村镇体系现状图



0 250 500 1000 1500 2000

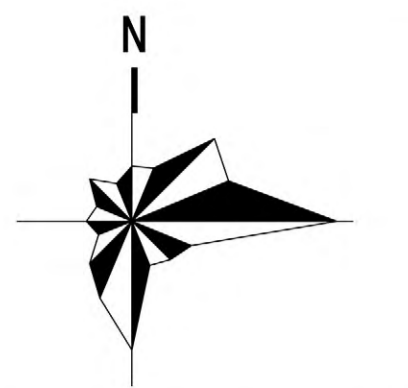
图例

- 万福镇区
- 现状村庄
- 洪水淹没线
- 水域
- 现状道路
- 村域界限
- 镇域界限



怀远县万福镇总体规划 (2017—2030)

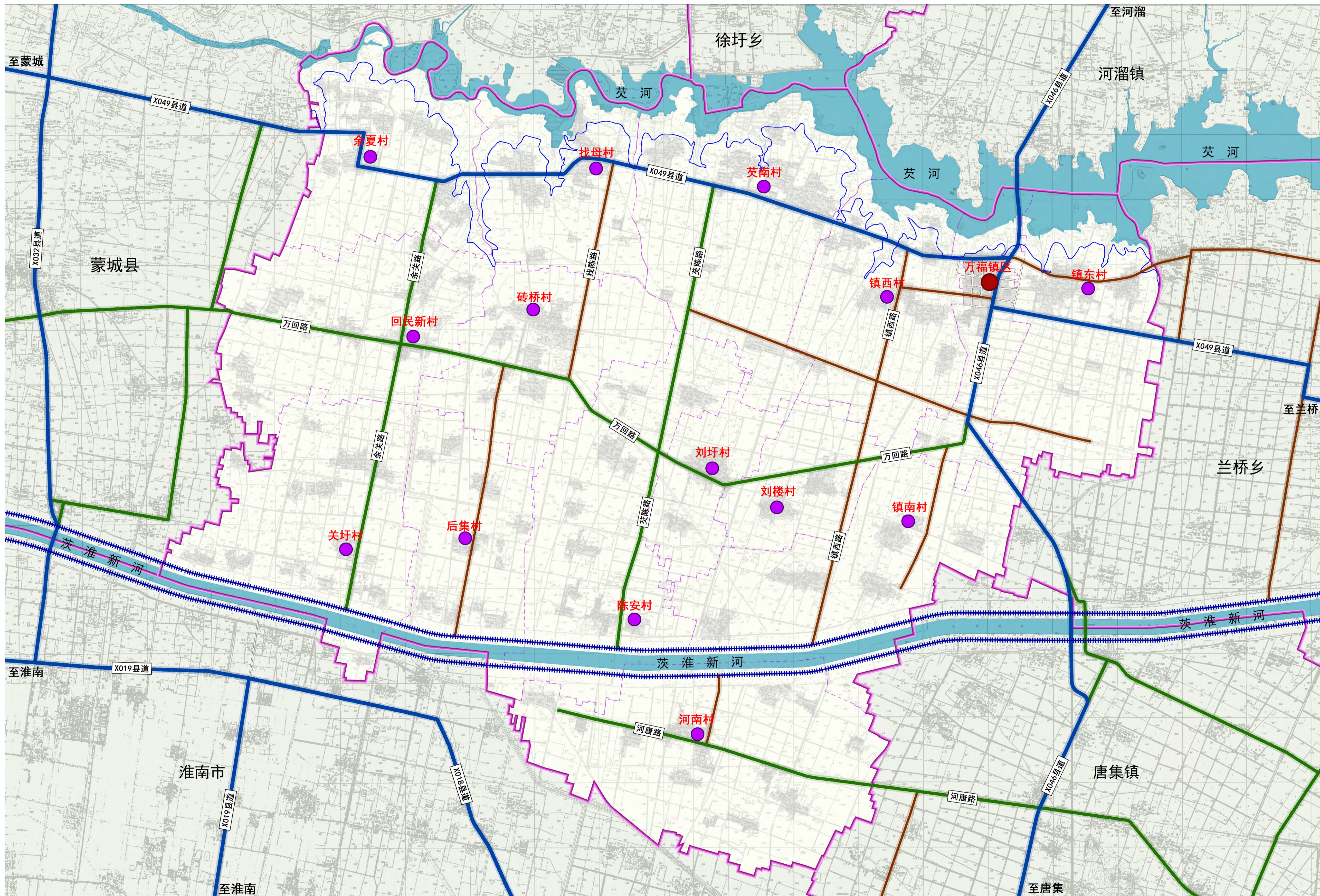
镇域道路交通现状图



0 250 500 1000 1500 2000

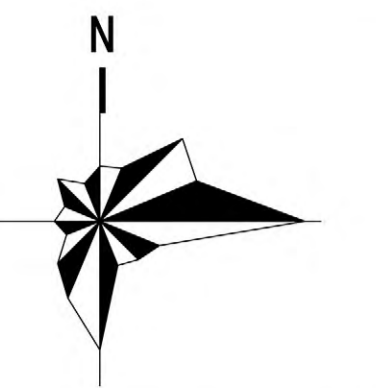
图例

- 县道
- 乡道
- 村路
- 堤坝
- 洪水淹没线
- 水域
- 村域界限
- 镇域界限



怀远县万福镇总体规划 (2017—2030)

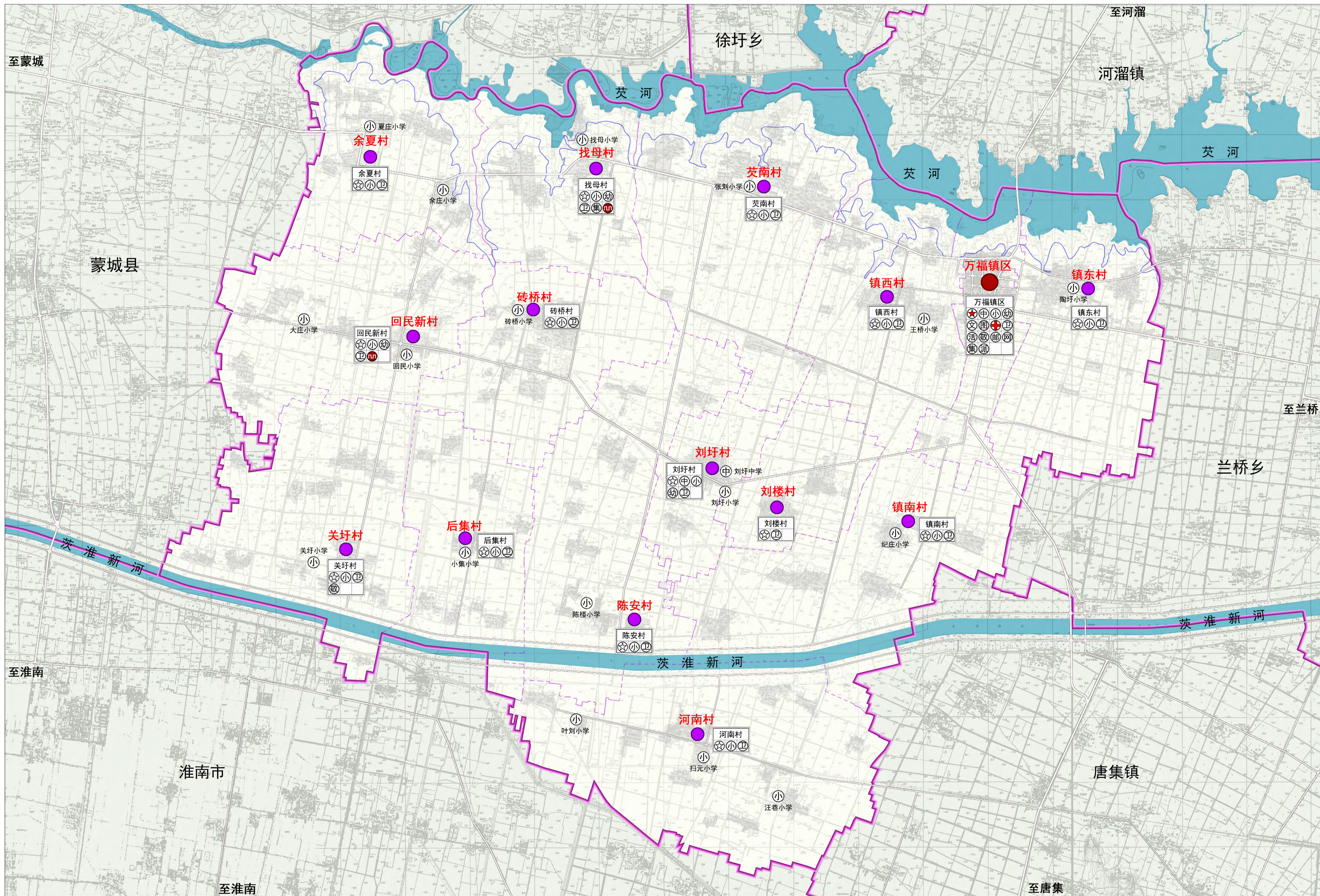
镇域公共服务设施现状图



0 250 500 1000 1500 2000

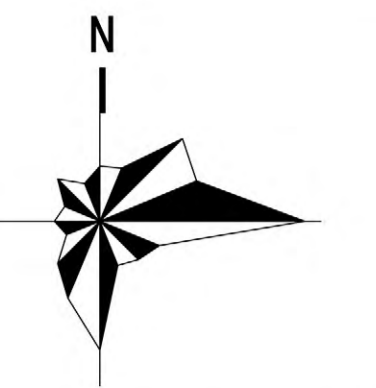
图例

- 万福镇区
- 行政村
- ★ 镇政府
- ☆ 村委会
- ⊕ 中学
- ⊙ 小学
- ⊙ 幼儿园
- ⊙ 文化站
- ⊙ 图书室
- ⊕ 中心医院
- ⊙ 卫生室
- ⊙ 活动室
- ⊙ 敬老院
- ⊙ 邮政所
- ⊙ 电信局
- ⊙ 金融服务网点
- ⊙ 集贸市场
- ⊙ 文物古迹
- ⊙ 派出所
- 洪水淹没线
- 水域
- 现状道路
- - 村域界限
- 镇域界限



怀远县万福镇总体规划 (2017—2030)

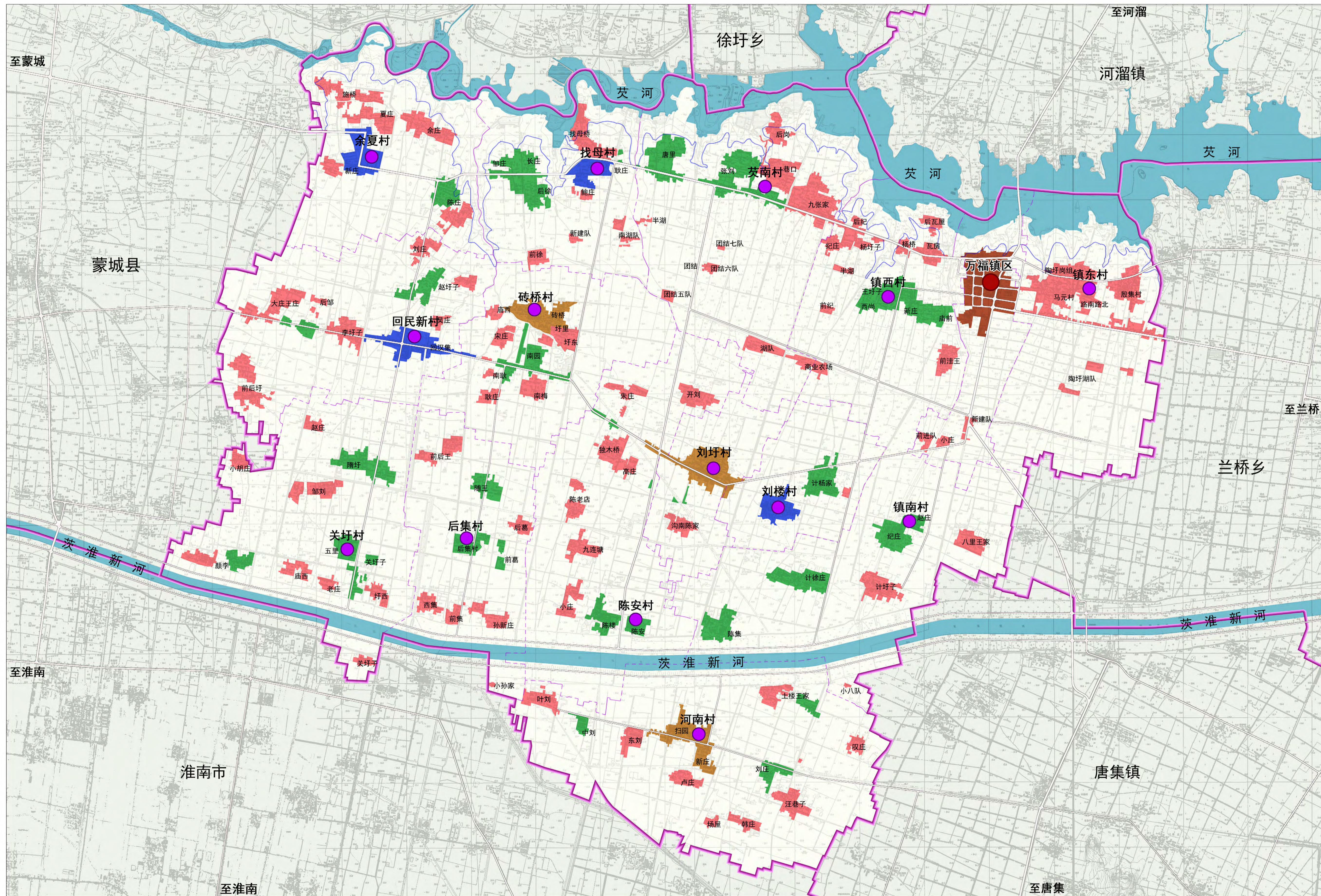
镇域村落整治方式图



0 250 500 1000 1500 2000

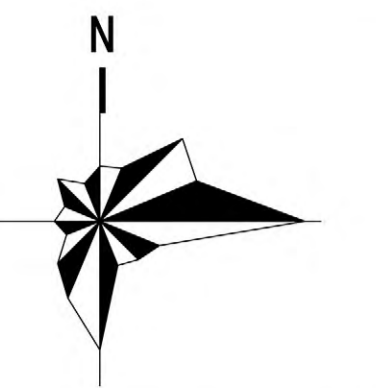
图例

- 万福镇区
- 拆并村庄
- 整治村庄
- 保护村庄
- 提升拓展村庄
- 洪水淹没线
- 水域
- 现状道路
- 村域界限
- 镇域界限



怀远县万福镇总体规划 (2017—2030)

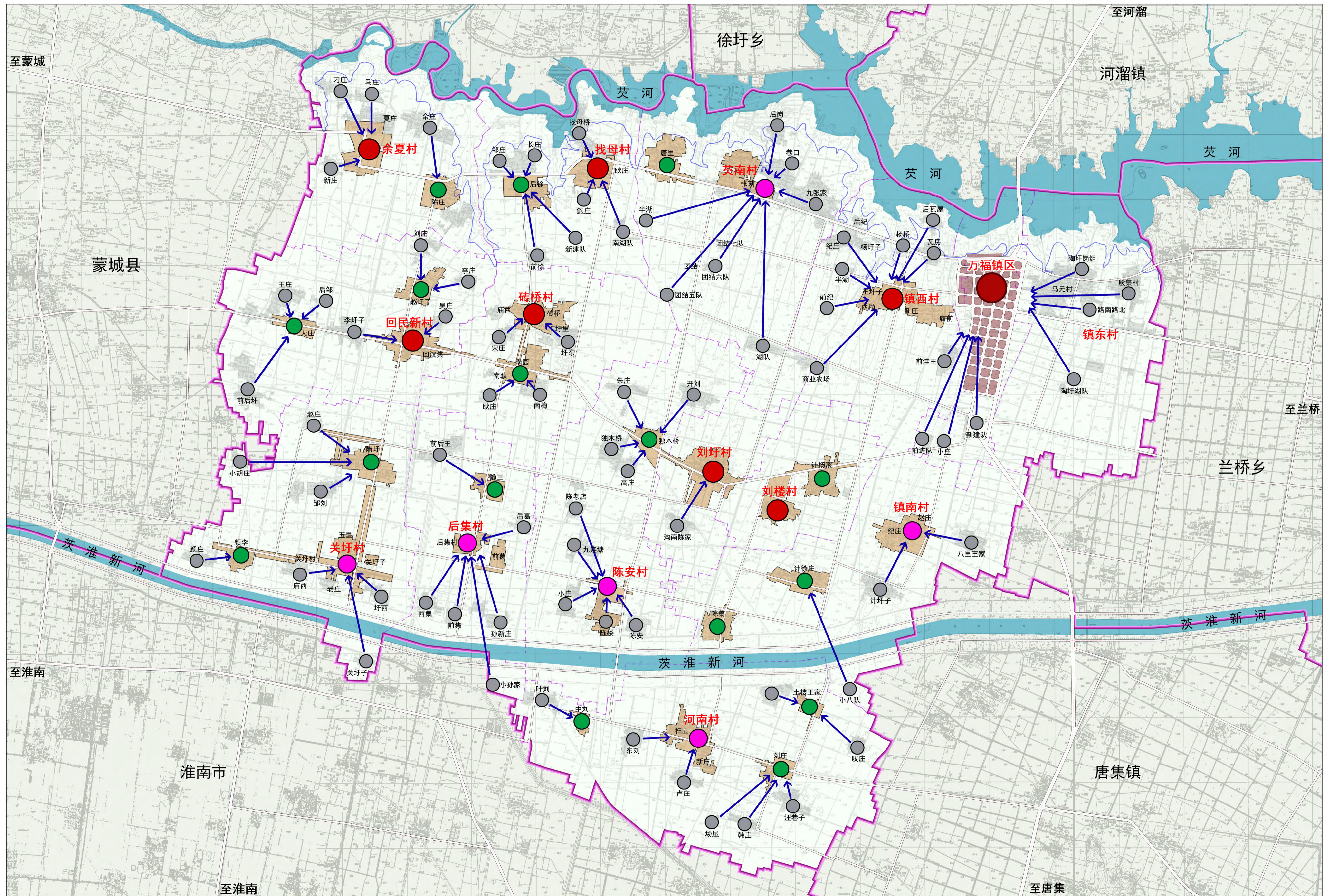
镇域村落迁并引导示意图



0 250 500 1000 1500 2000

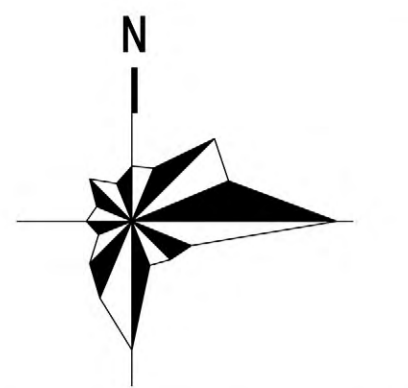
图例

- 万福镇区
- 中心村
- 一般村
- 自然村
- 迁并村庄
- ➔ 迁并引导方向
- 洪水淹没线
- 水域
- 规划道路
- 村域界限
- 镇域界限



怀远县万福镇总体规划 (2017—2030)

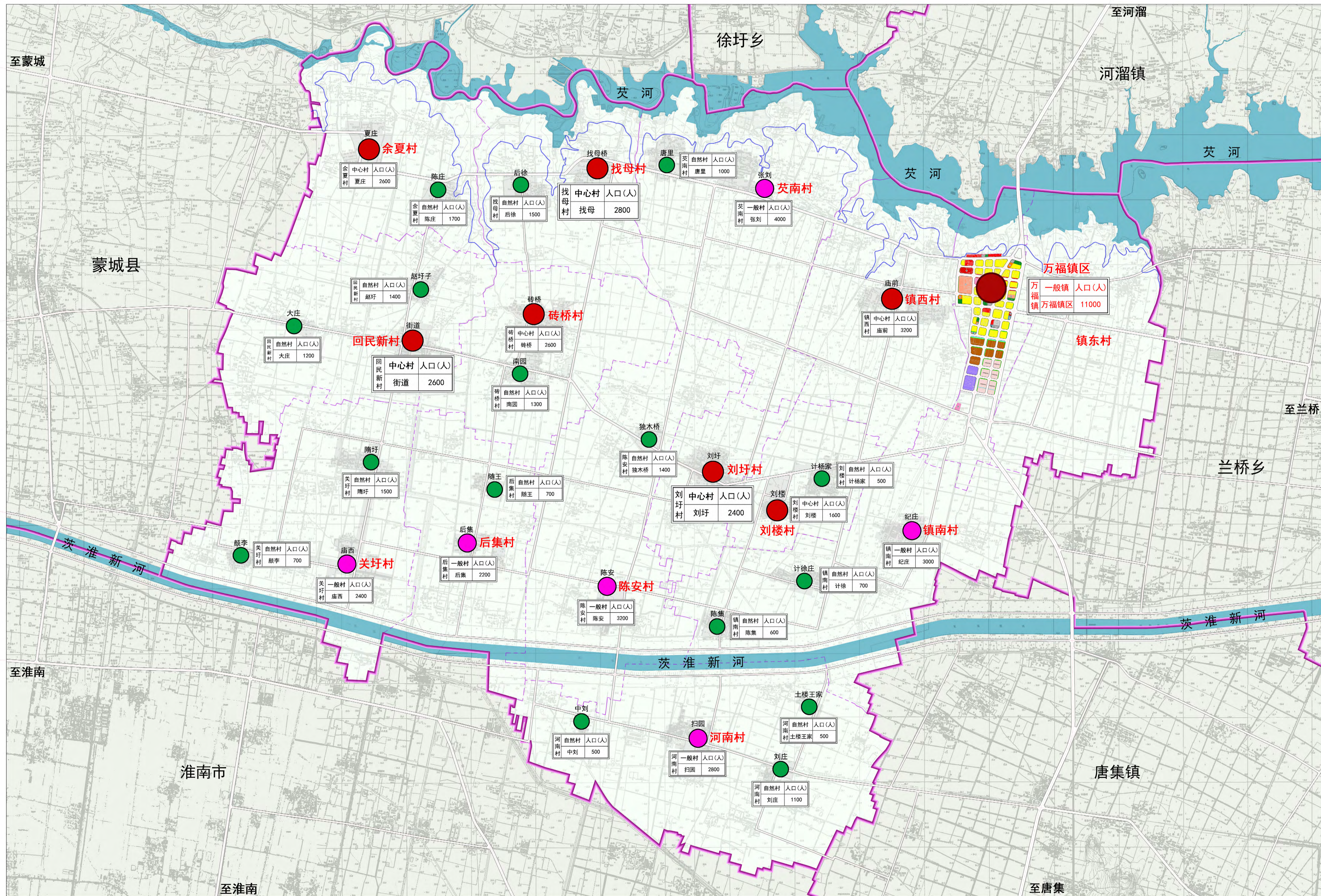
镇域村镇体系规划图

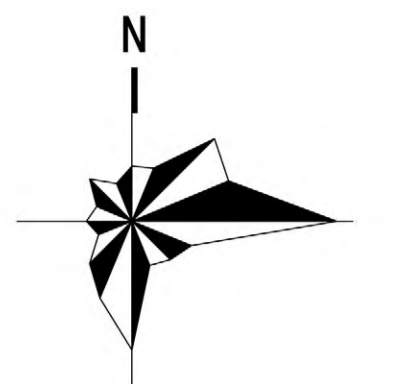


0 250 500 1000 1500 2000

图例

- 镇区
- 中心村
- 一般村
- 自然村
- 洪水淹没线
- 水域
- 规划道路
- 村域界限
- 镇域界限

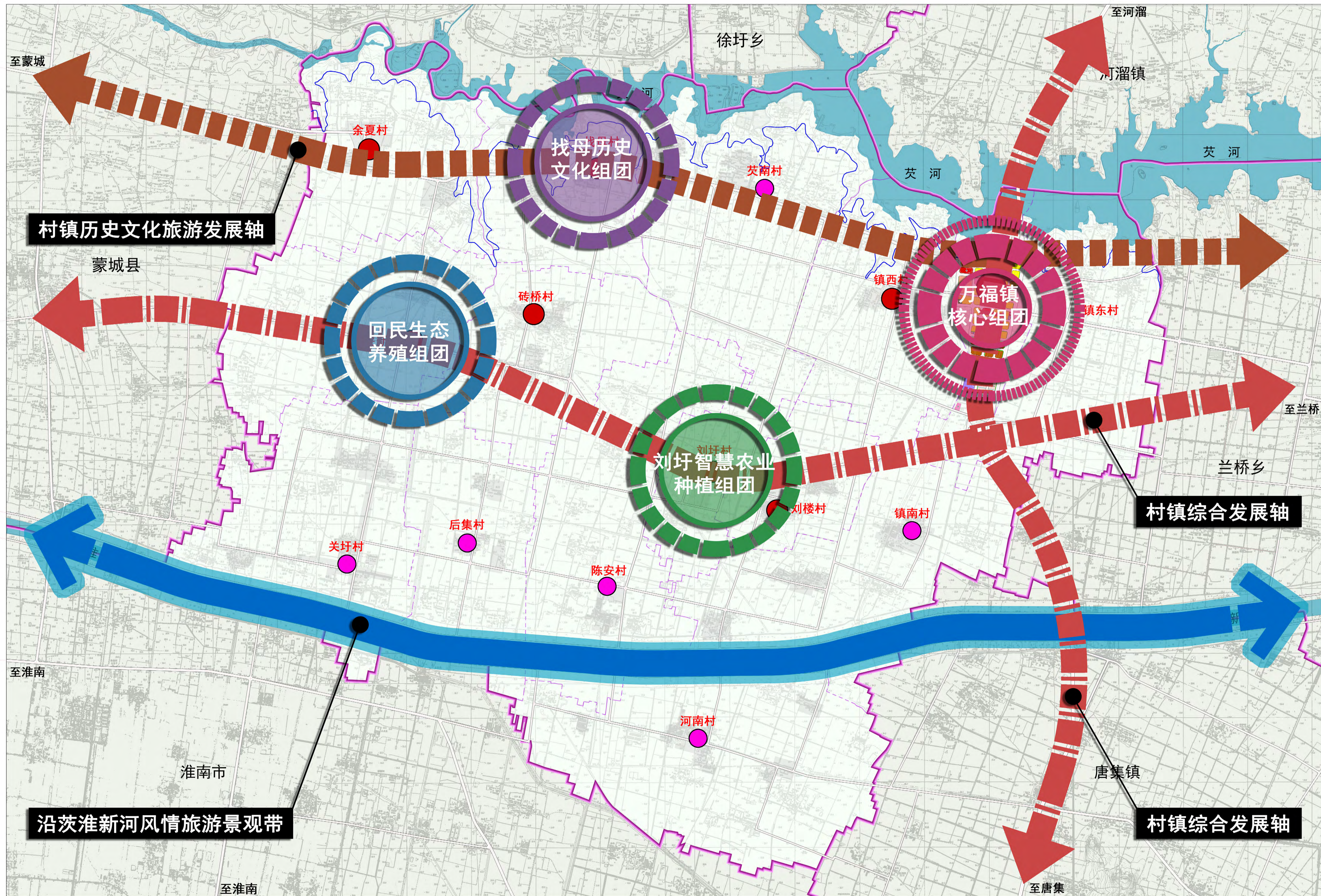




0 250 500 1000 1500 2000

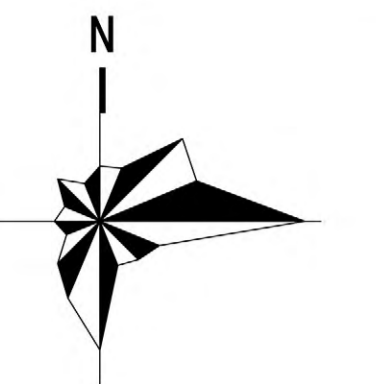
图例

- 镇区核心组团
- 找母历史文化组团
- 回民生态养殖组团
- 刘圩智慧农业种植组团
- 村镇综合发展主轴
- 村镇历史文化旅游发展轴
- 沿茨淮新河风情旅游景观带
- 水域
- 规划道路
- 村域界限
- 镇域界限



怀远县万福镇总体规划 (2017—2030)

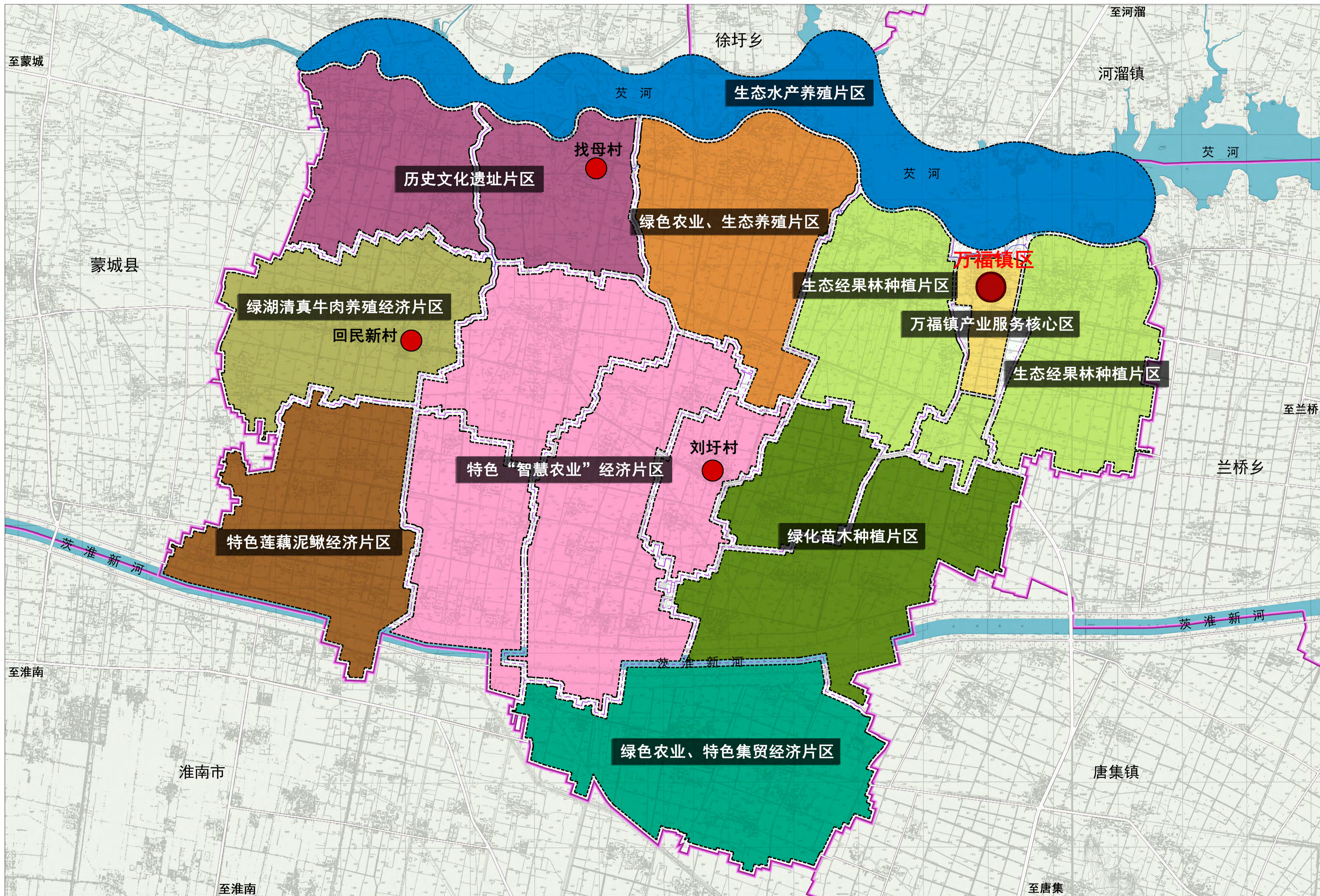
镇域产业布局规划图



0 250 500 1000 1500 2000

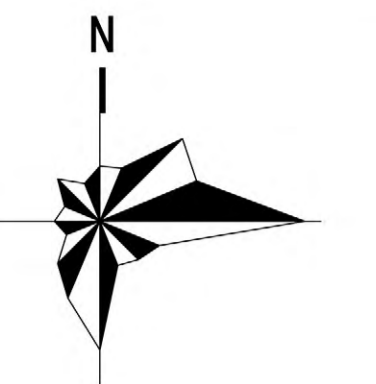
图例

- 万福镇核心区
- 重点培育村庄
- 产业服务核心区
- 历史文化遗址片区
- 绿色农业、生态养殖片区
- 生态经果林种植片区
- 商贸旅游、生态养殖片区
- 特色“智慧农业”经济片区
- 绿化苗木种植片区
- 绿色农业、特色集贸经济片区
- 特色莲藕泥鳅经济片区
- 生态水产养殖片区
- 水域
- 规划道路
- - - 村域界限
- 镇域界限



怀远县万福镇总体规划 (2017—2030)

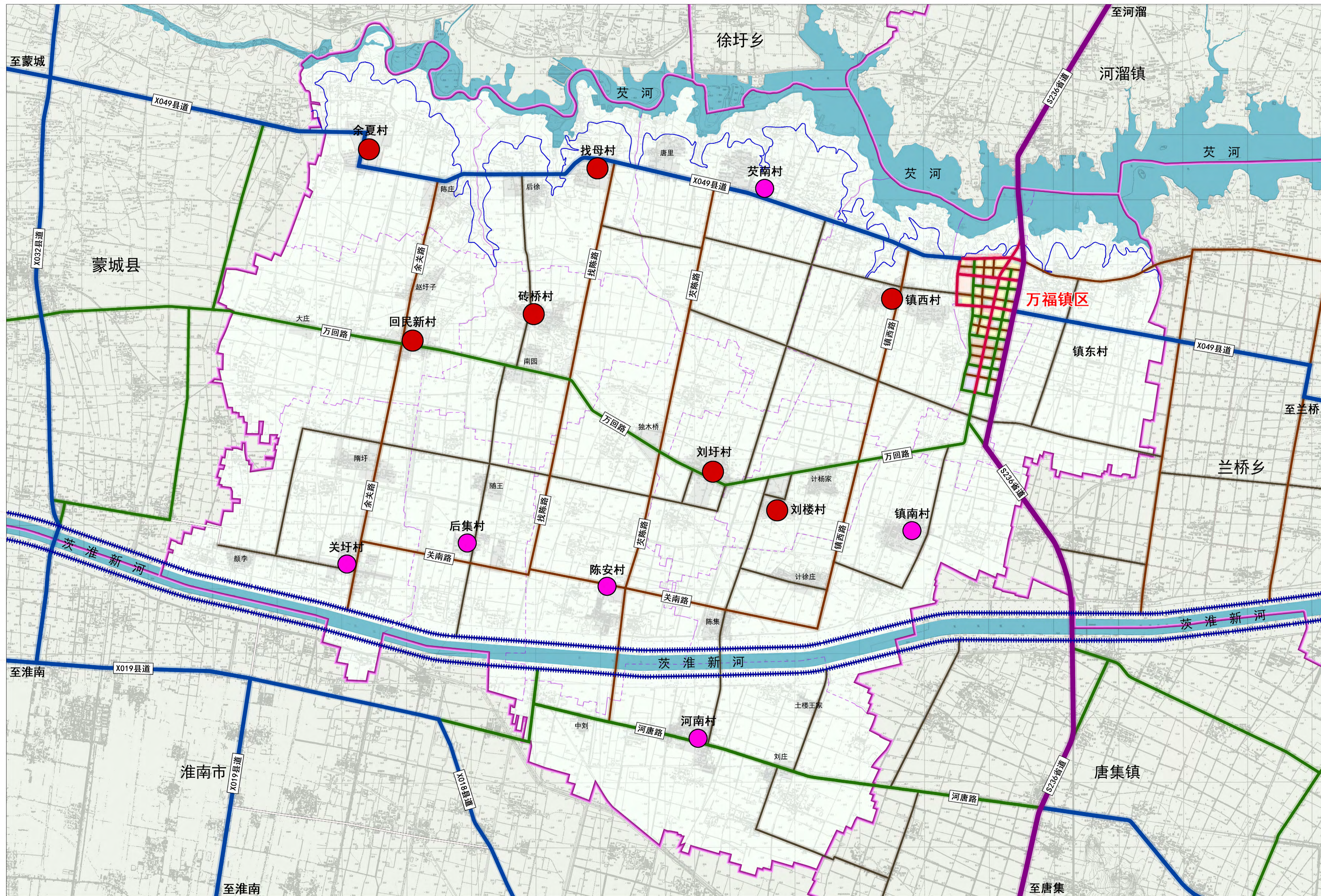
镇域道路交通规划图



0 250 500 1000 1500 2000

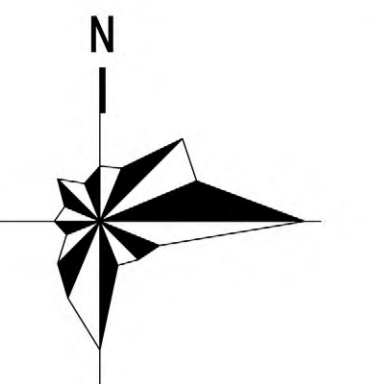
图例

- 省道
- 县道
- 城镇主干路
- 城镇次干路
- 城镇支路
- 村路
- 堤坝
- 洪水淹没线
- 水域
- 村域界限
- 镇域界限



怀远县万福镇总体规划 (2017—2030)

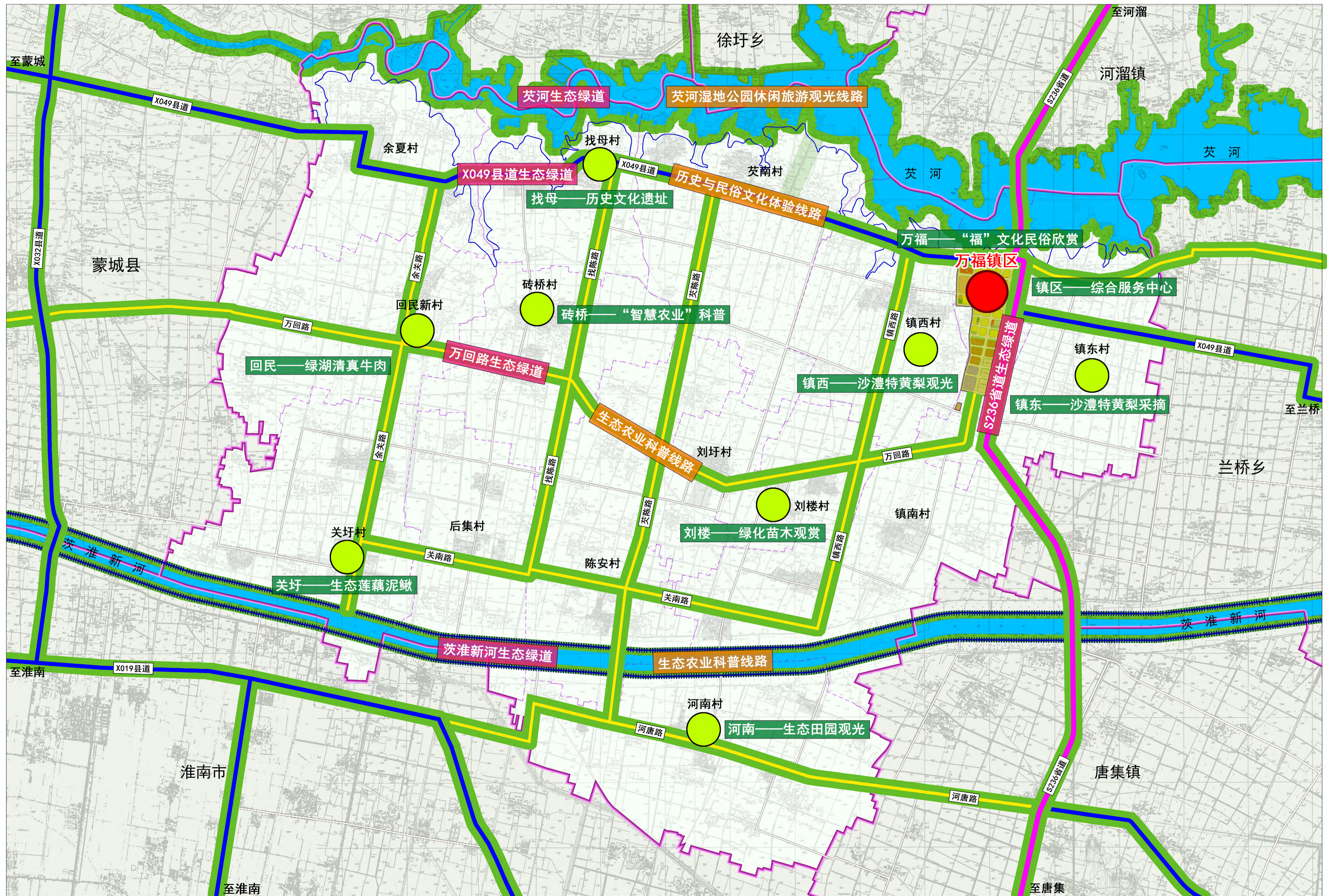
镇域绿道及旅游线路规划图

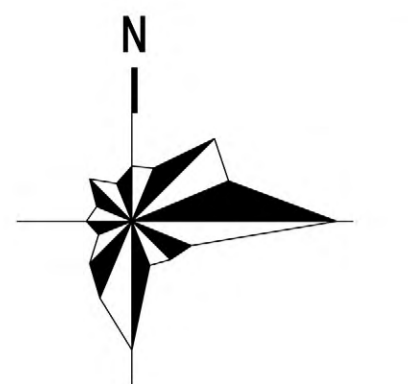


0 250 500 1000 1500 2000

图例

- 城镇建设用地
- 村庄建设用地
- 省级道路绿道
- 县级道路绿道
- 镇级道路绿道
- 河流水系绿道
- 旅游节点
- 堤坝
- 洪水淹没线
- 村域界限
- 镇域界限

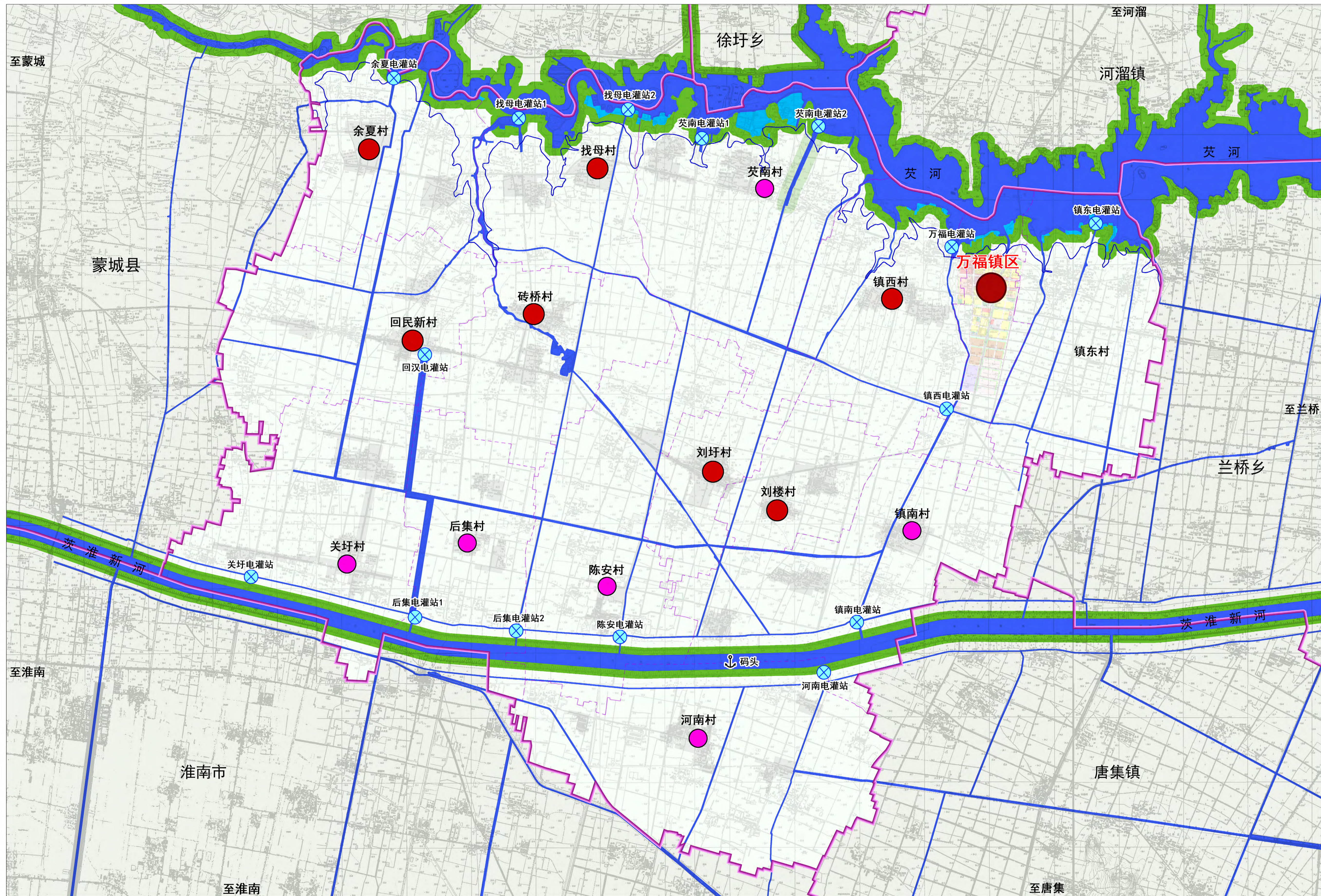




0 250 500 1000 1500 2000

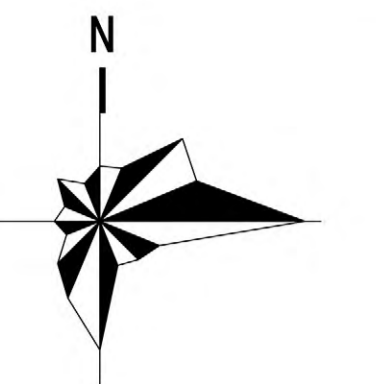
图例

- 镇区
- 中心村
- 一般村
- 河流水系
- 滩涂地
- 滨河绿带
- 电灌站
- 码头
- 洪水淹没线
- 村域界限
- 镇域界限



怀远县万福镇总体规划 (2017—2030)

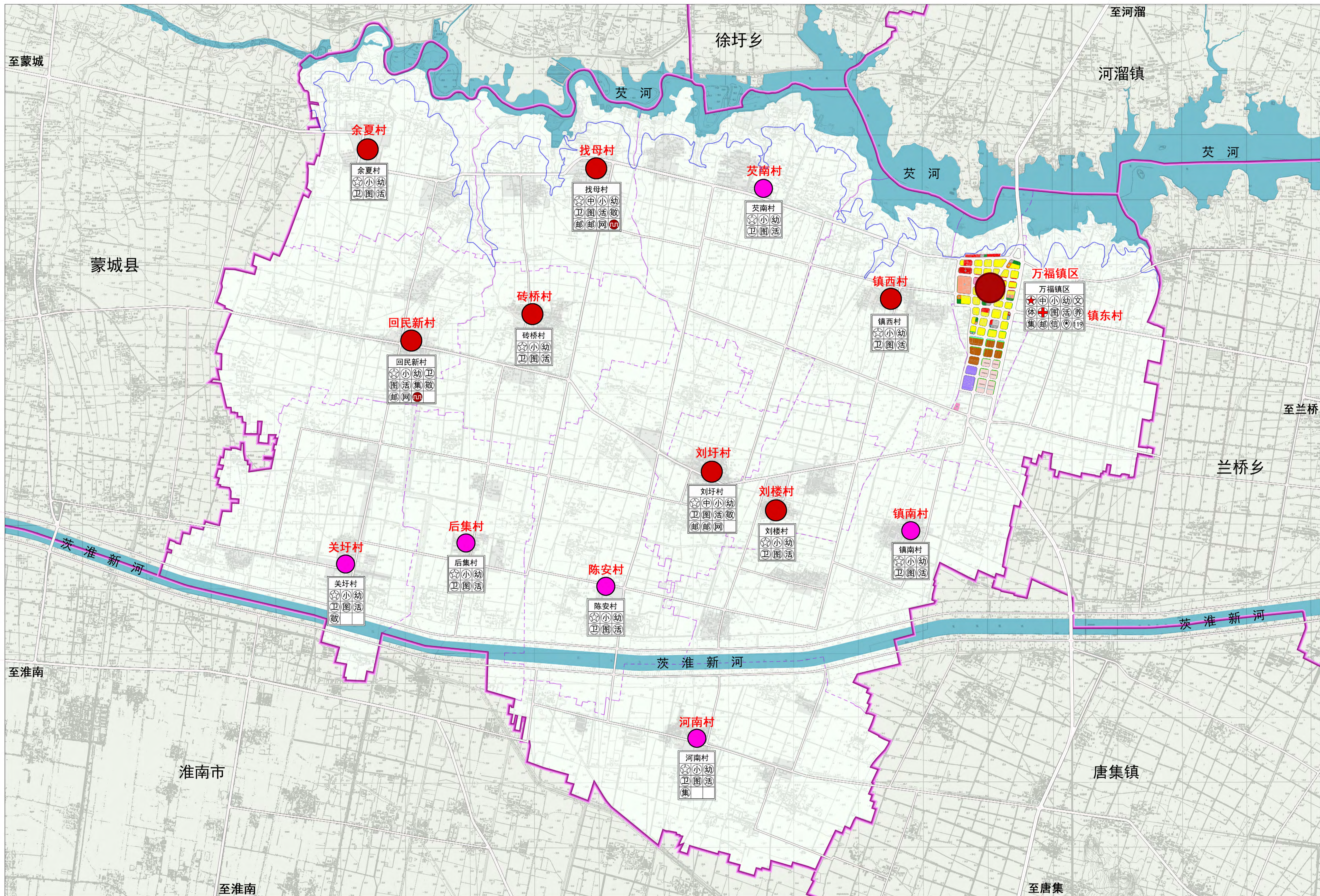
镇域公共服务设施规划图



0 250 500 1000 1500 2000

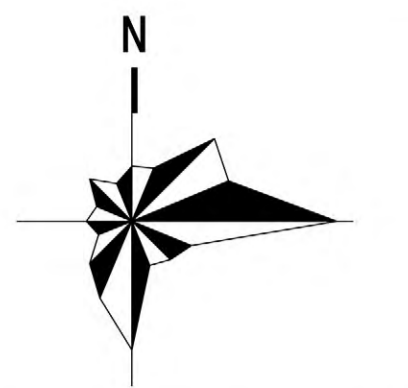
图例

- 镇区
- 中心村
- 一般村
- 镇政府
- 村委会
- 中学
- 小学
- 幼儿园
- 文化站
- 体育设施
- 中心医院
- 卫生室
- 图书室
- 活动室
- 集贸市场
- 养老院
- 敬老院
- 邮政所
- 电信局
- 金融服务网点
- 派出所
- 消防站
- 文物古迹
- 洪水淹没线
- 水域
- 规划道路
- 村域界限
- 镇域界限



怀远县万福镇总体规划 (2017—2030)

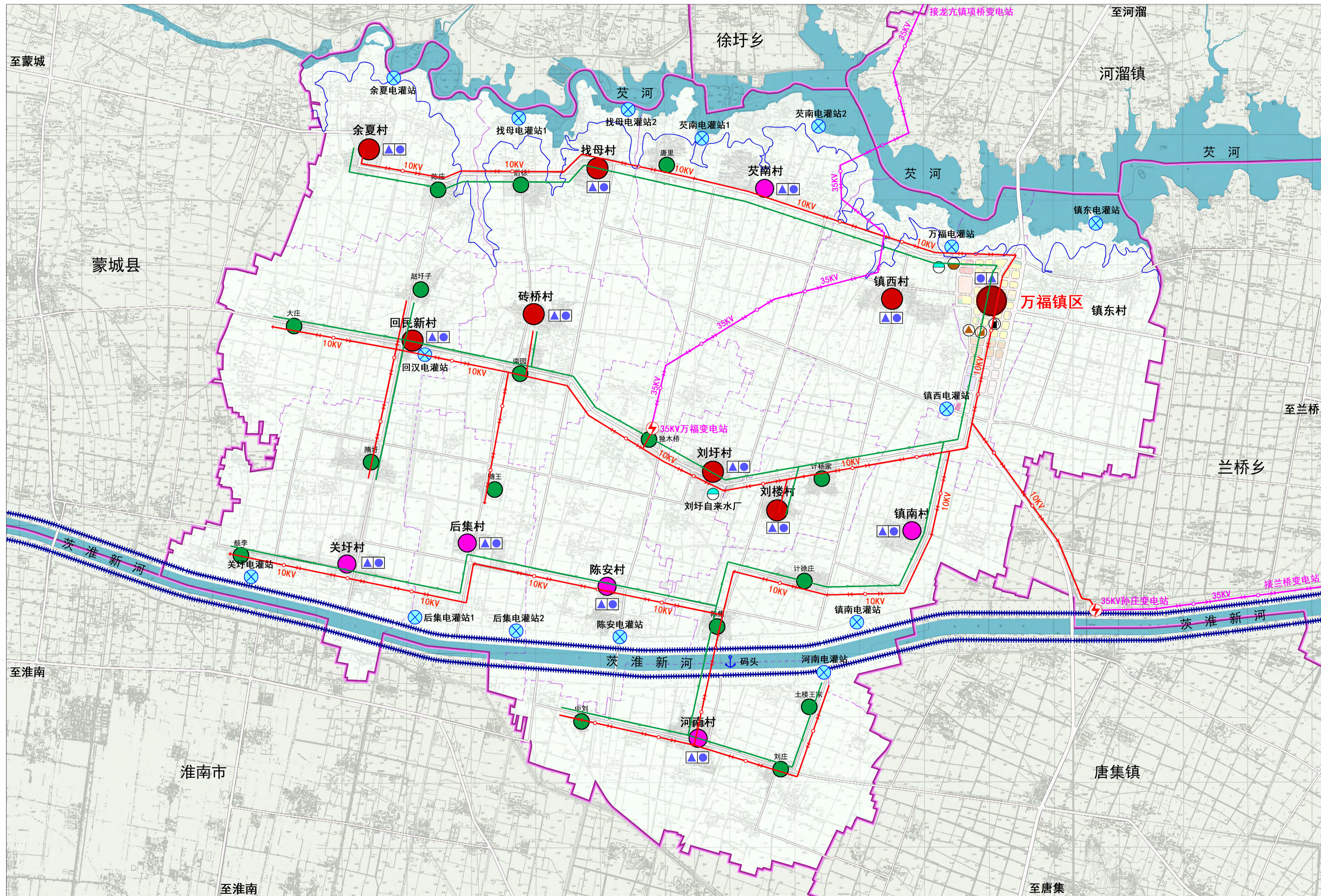
镇域基础设施规划图



0 250 500 1000 1500 2000

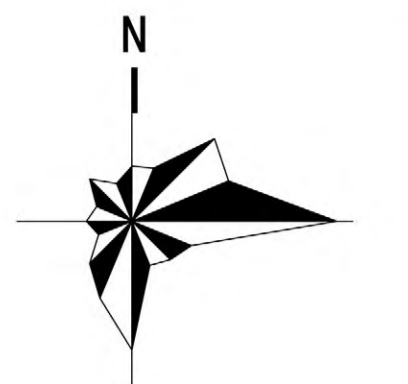
图例

- 镇区
- 中心村
- 一般村
- 自然村
- 自来水厂
- 污水处理设施
- 垃圾转运站
- 环卫站
- 电信局
- 邮政所
- 加油站
- 变电站
- 35KV 电力线
- 10KV 电力线
- 电信线
- 电灌站
- 码头
- 堤坝
- 洪水淹没线
- 水域
- 规划道路
- 村域界限
- 镇域界限



怀远县万福镇总体规划 (2017—2030)

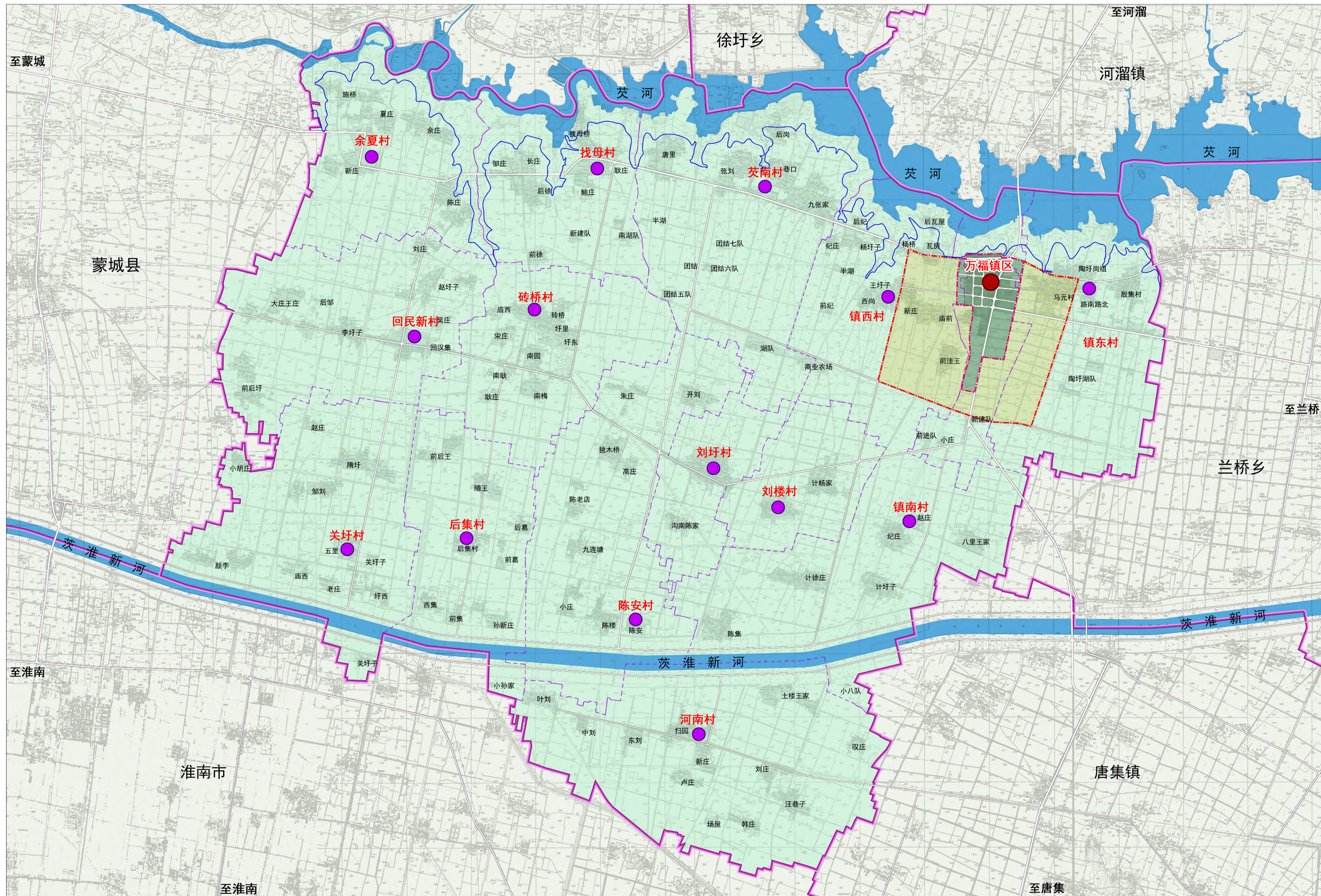
规划区范围图

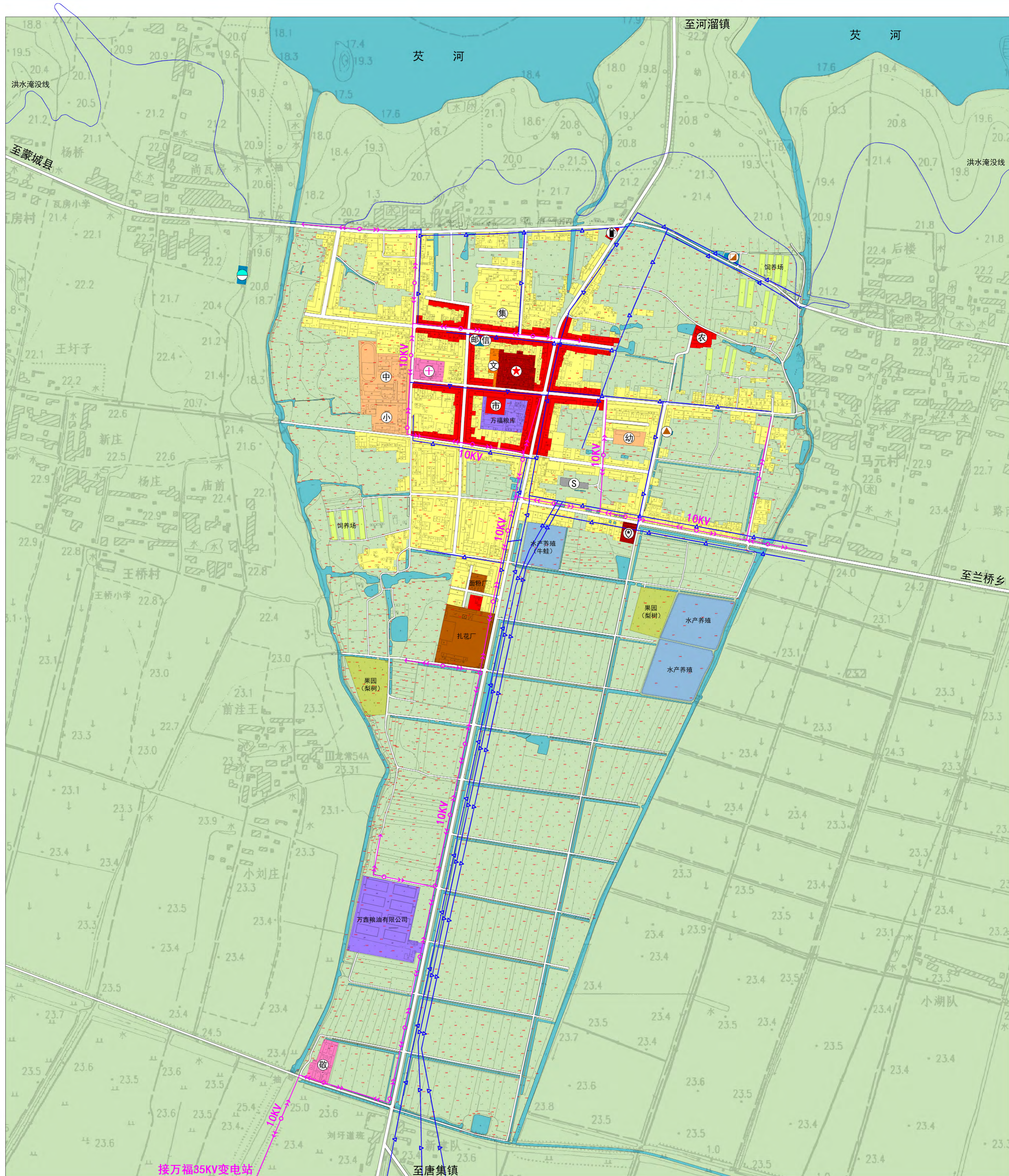


0 250 500 1000 1500 2000

图例

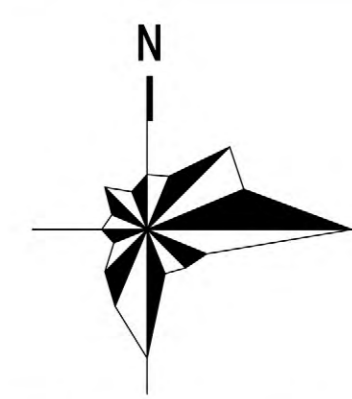
- 万福镇区
- 行政村
- 镇区建设范围
- 规划区范围
- 镇域范围
- 洪水淹没线
- 水域
- 现状道路
- 村域界限
- 镇域界限





图例

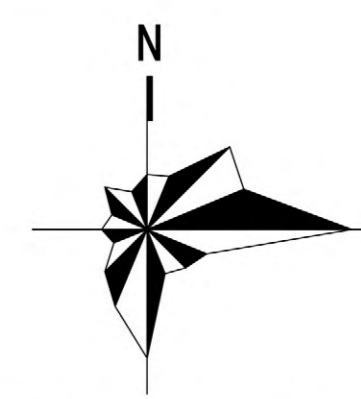

- | | | | | |
|--------|--------|--------|--------|-------|
| 居住用地 | 幼儿园 | 农家乐 | 垃圾转运站 | 果园 |
| 行政管理用地 | 文体科技用地 | 自来水厂 | 广场用地 | 饲养场 |
| 镇政府 | 养老设施用地 | 邮政所 | 道路用地 | 农林用地 |
| 派出所 | 医疗保健用地 | 电信局 | 生产设施用地 | 水域 |
| 中学 | 商业金融用地 | 加油站 | 仓储用地 | 现状电力线 |
| 小学 | 超市 | 环卫设施用地 | 水产养殖用地 | 现状通信线 |



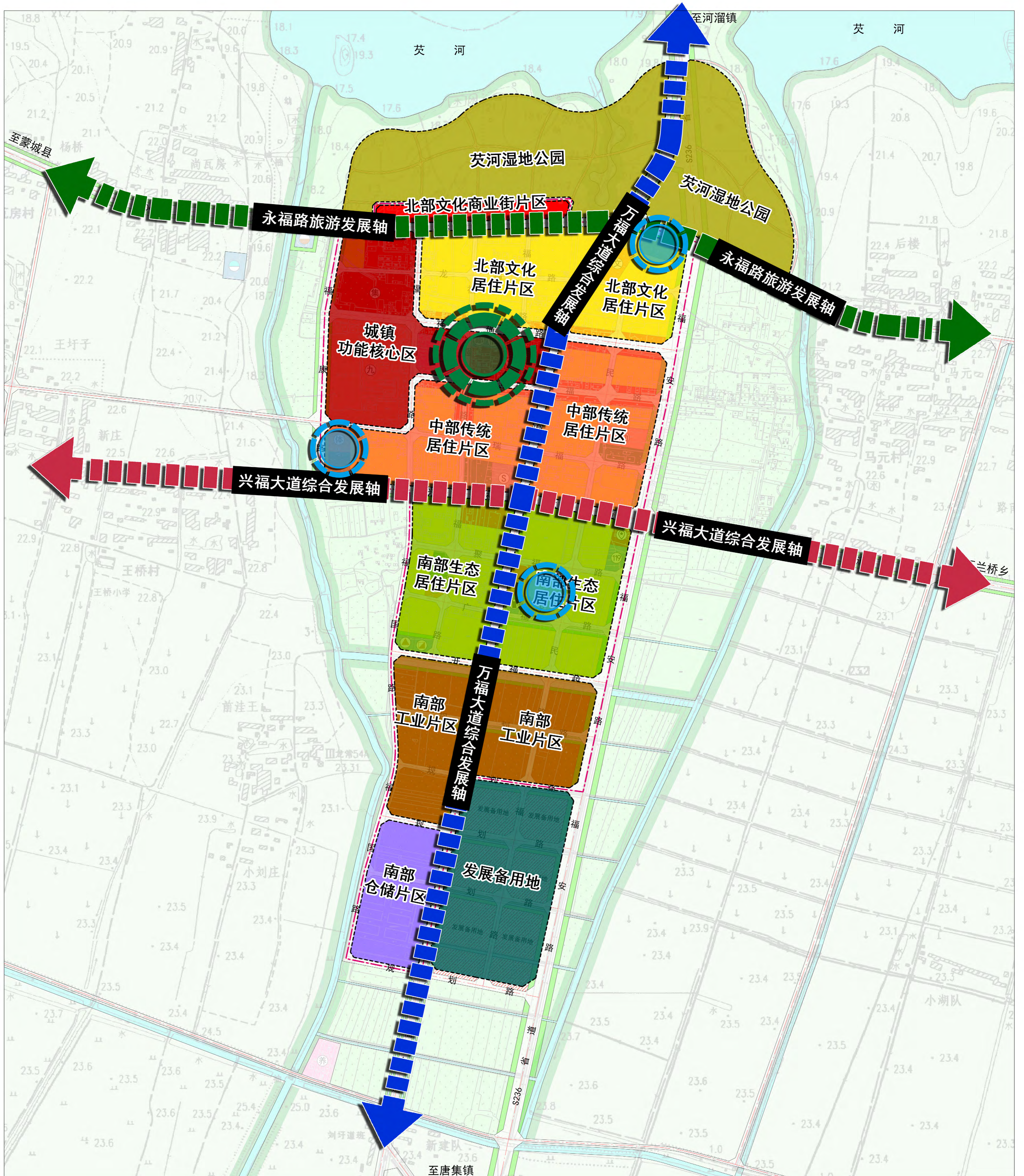
0 50 100 200 300



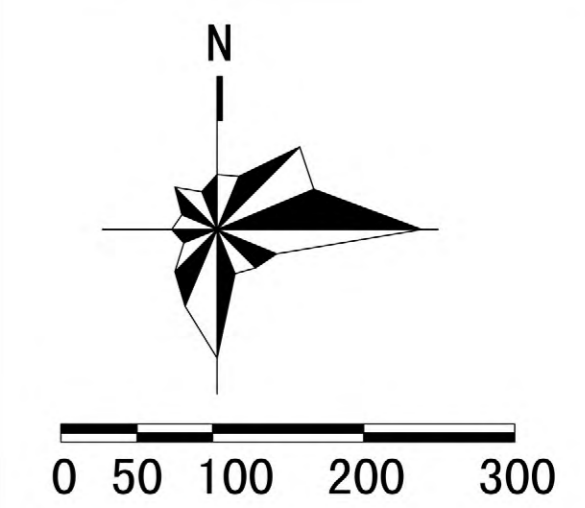
图例



0 50 100 200 300

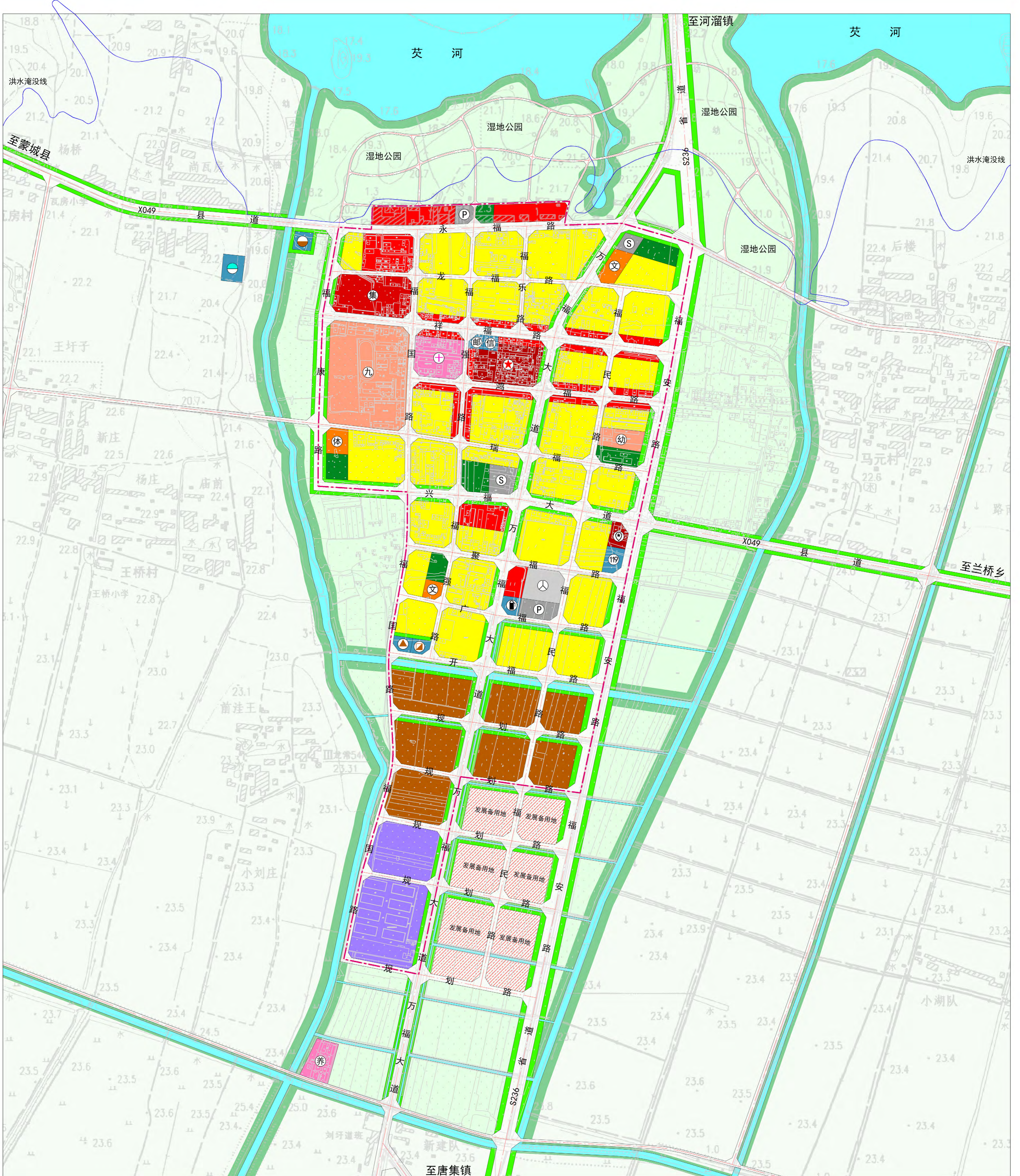


	城镇功能核心区		中部传统居住片区		万福大道综合发展轴
	社区服务节点		南部工业片区		兴福大道综合发展轴
	城镇功能核心区		南部仓储片区		永福路旅游发展轴
	北部文化居住片区		北部文化商业街片区		规划范围线
	南部生态居住片区		发展备用地		



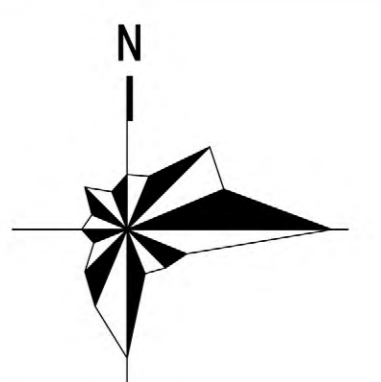
怀远县万福镇总体规划 (2017—2030)

镇区用地布局规划图

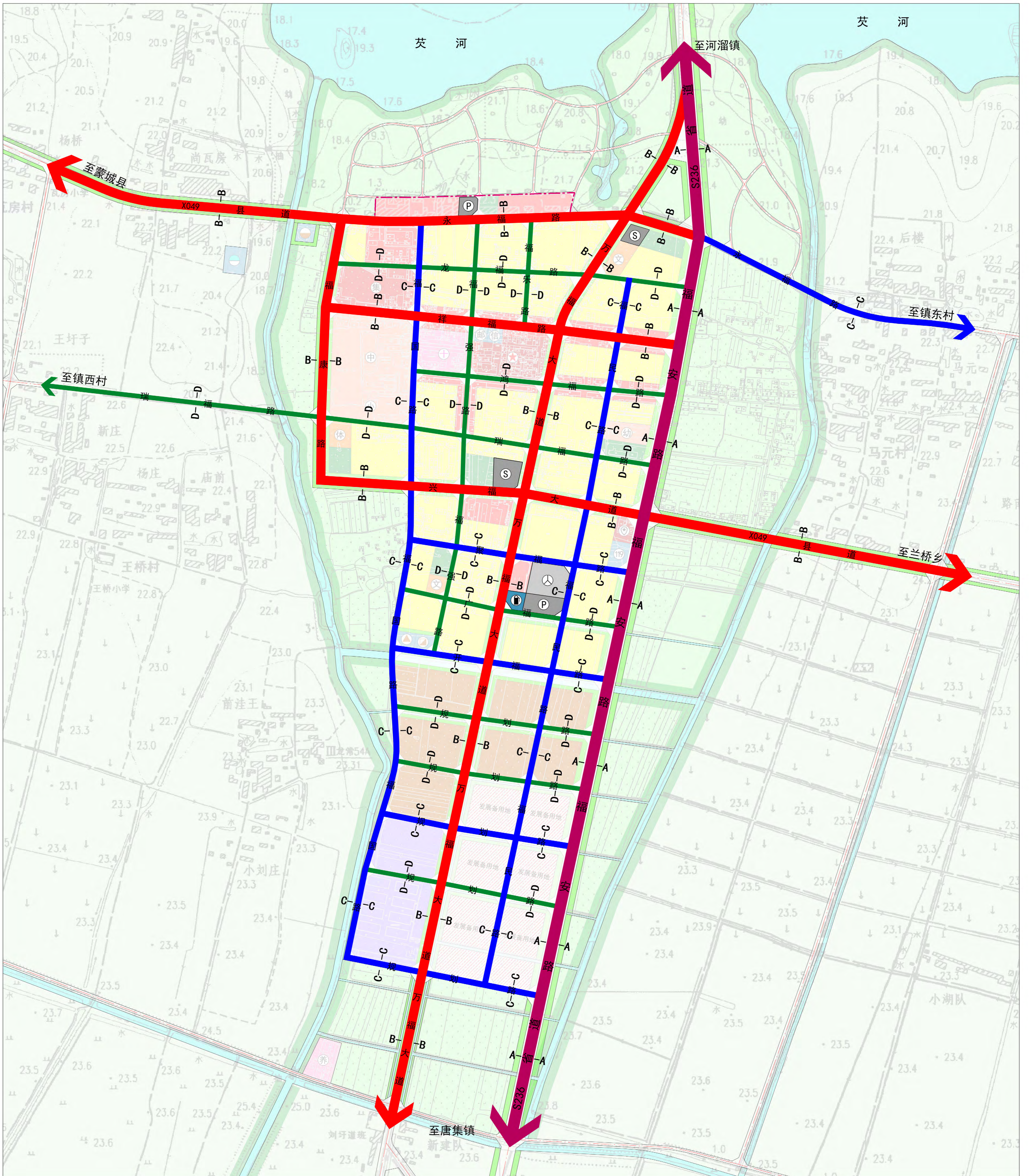


图例

- | | | | | | |
|--------|--------|--------|--------|--------|-------|
| 居住用地 | 文体科技用地 | 自来水厂 | 垃圾转运站 | 生产设施用地 | 发展备用地 |
| 行政管理用地 | 体育用地 | 邮政所 | 环卫设施用地 | 仓储用地 | 规划范围线 |
| 镇政府 | 医疗保健用地 | 电信局 | 长途客运站 | 防护绿地 | |
| 派出所 | 养老设施用地 | 加油站 | 广场用地 | 公共绿地 | |
| 中学 | 商业金融用地 | 消防设施用地 | 停车场 | 带状绿地 | |
| 幼儿园 | 集贸市场用地 | 污水处理设施 | 道路用地 | 水域 | |

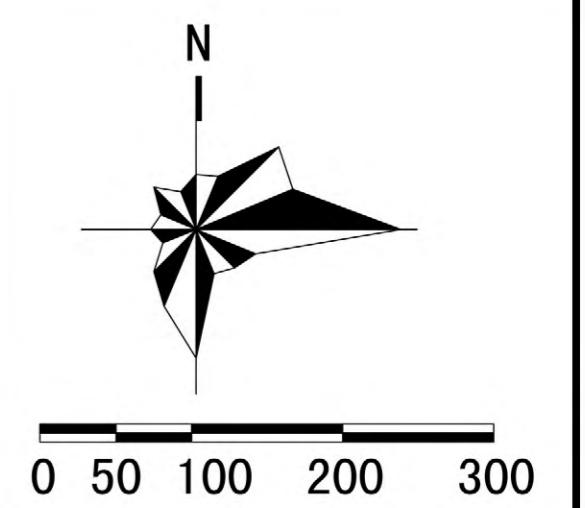


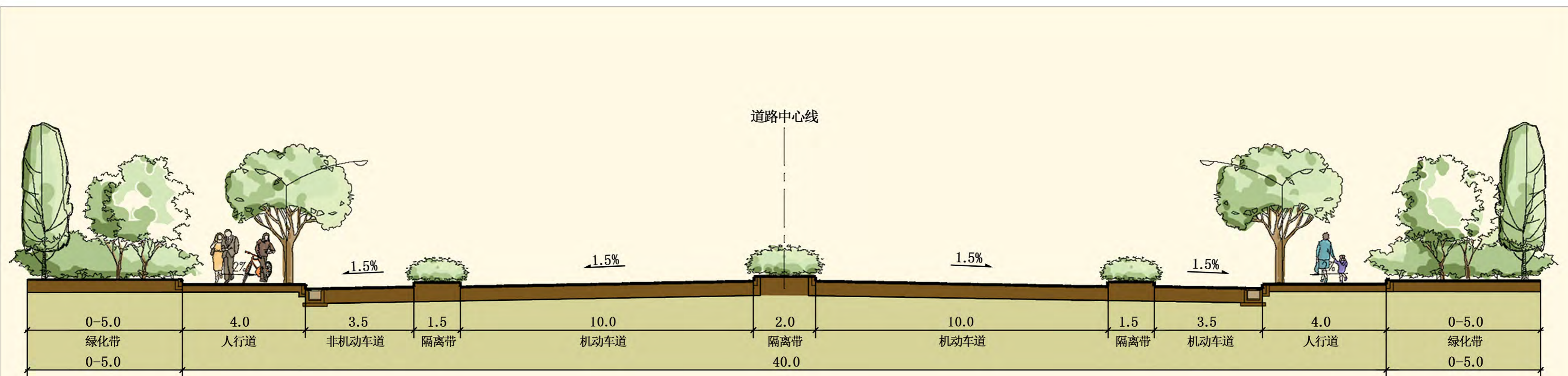
0 50 100 200 300



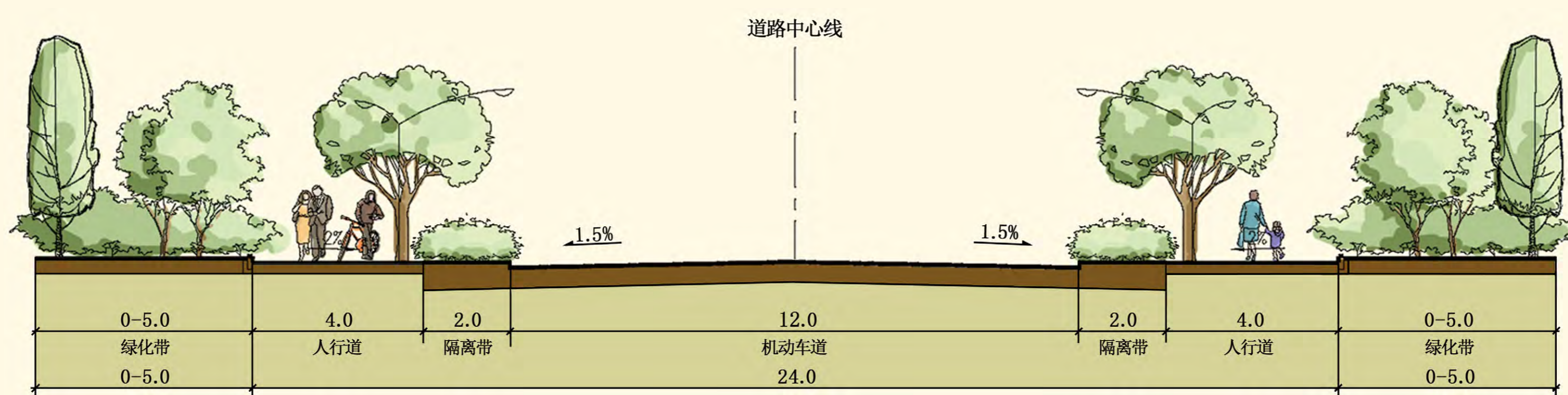
图例

- | | | | |
|--|--------|--|-------|
| | 对外交通道路 | | 长途客运站 |
| | 主干路 | | 停车场 |
| | 次干路 | | 道路广场 |
| | 支路 | | 规划范围线 |
| | 加油站 | | |

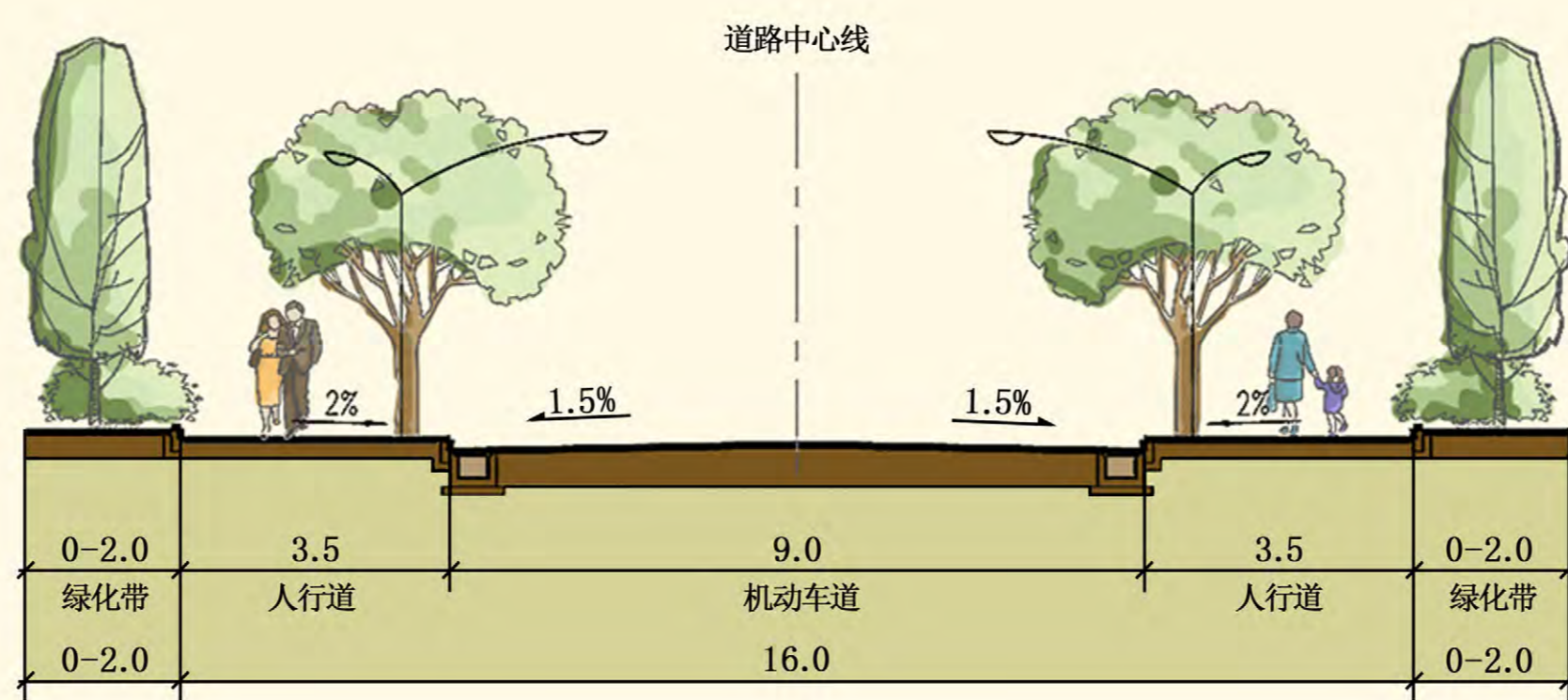




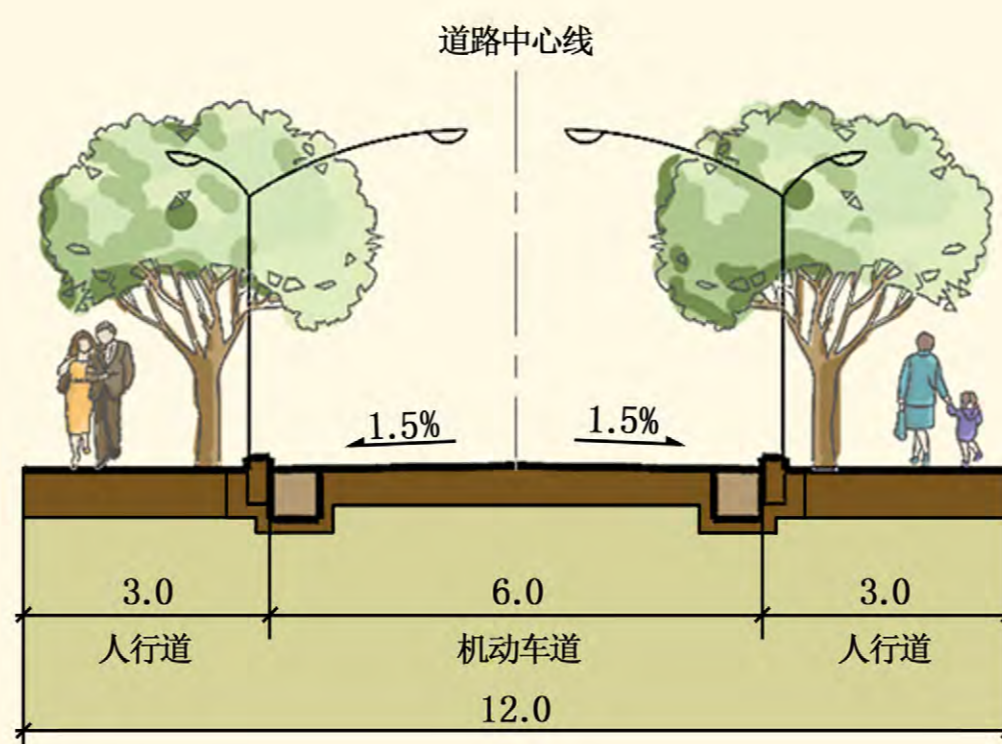
A-A断面图



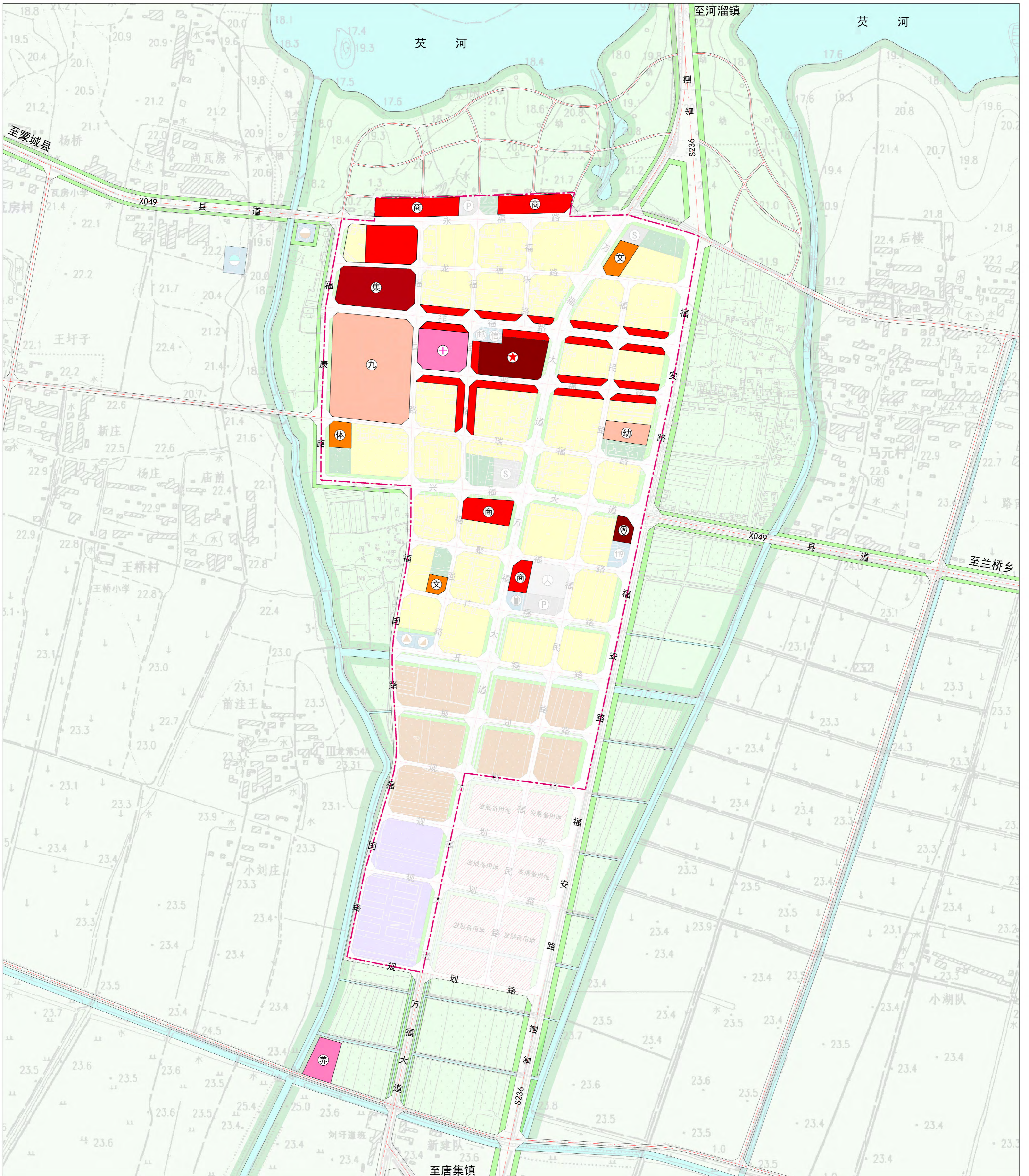
B-B断面图



C-C断面图

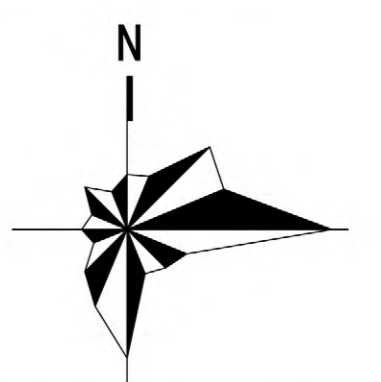


D-D断面图

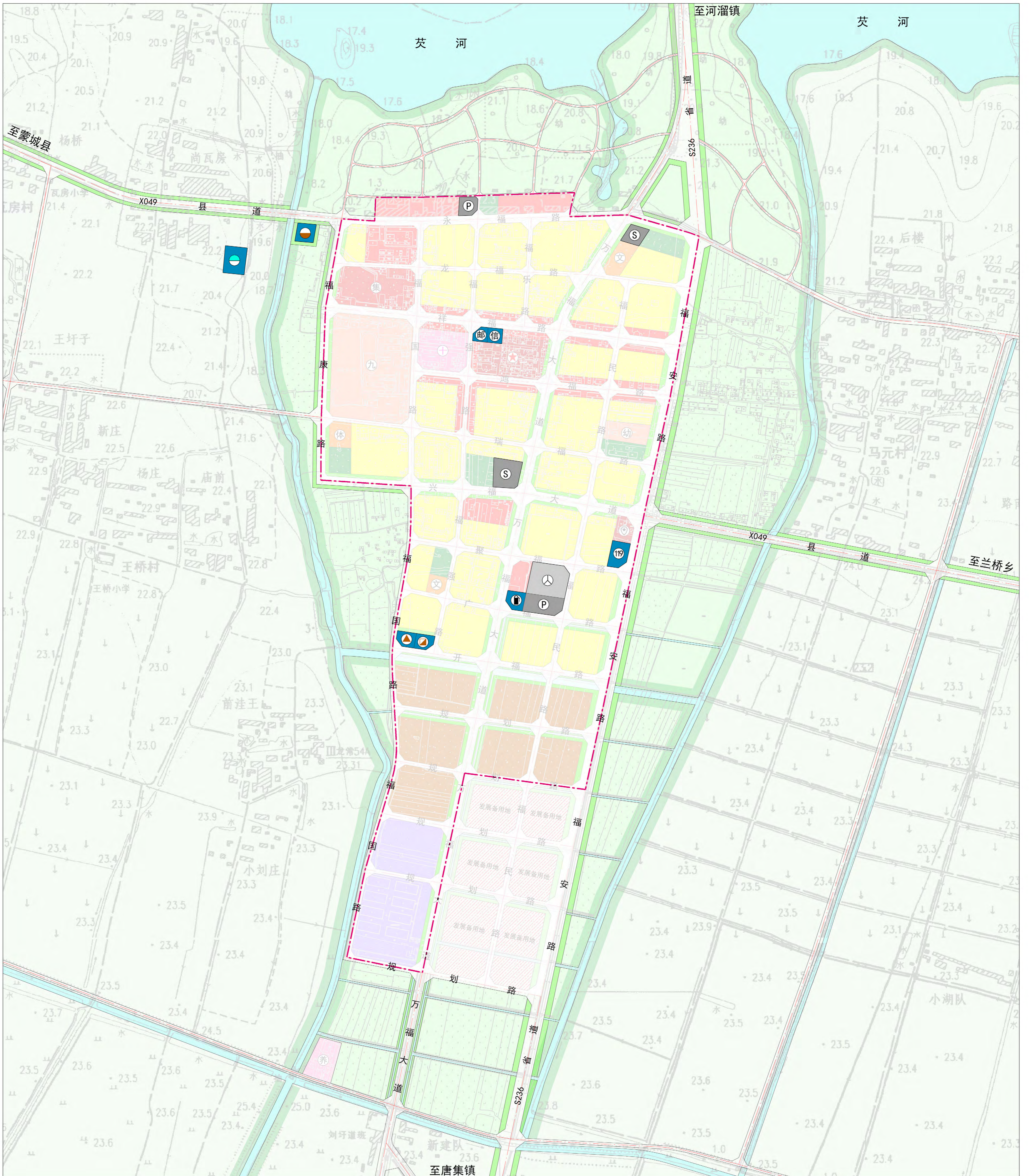


图例

- | | | | | | |
|--|--------|--|--------|--|--------|
| | 行政管理用地 | | 文化设施用地 | | 集贸市场用地 |
| | 镇政府 | | 体育用地 | | 规划范围线 |
| | 派出所 | | 医疗保健用地 | | |
| | 中学 | | 养老设施用地 | | |
| | 幼儿园 | | 商业金融用地 | | |



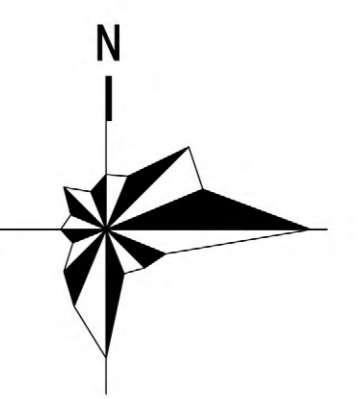
0 50 100 200 300



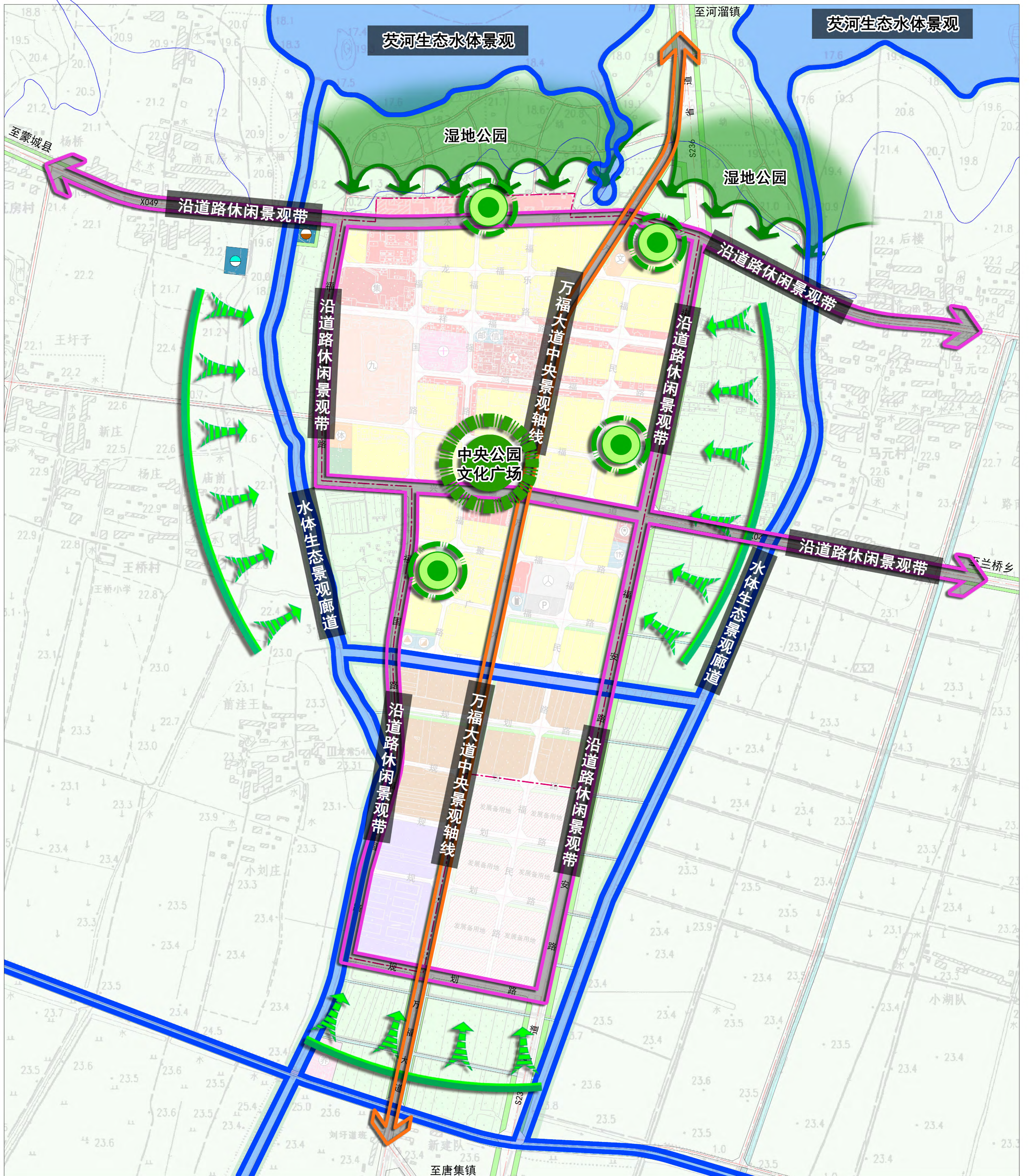
图

例

- | | | | | | |
|--|-------|--|-------|--|-------|
| | 自来水厂 | | 垃圾转运站 | | 道路广场 |
| | 污水处理厂 | | 环卫站 | | 规划范围线 |
| | 邮政所 | | 消防站 | | |
| | 电信局 | | 长途客运站 | | |
| | 加油站 | | 停车场 | | |

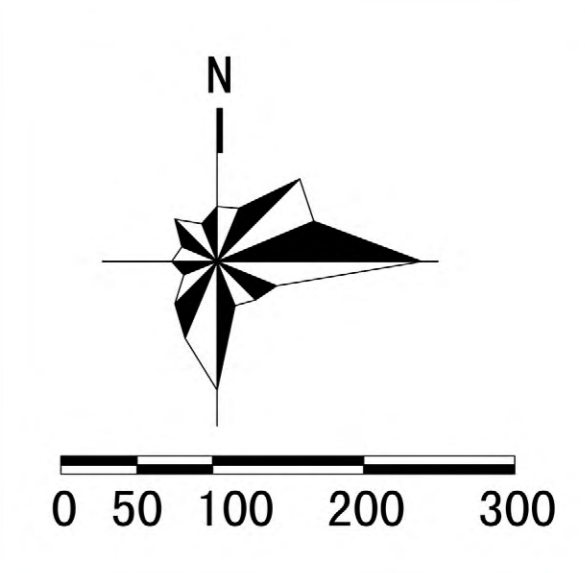


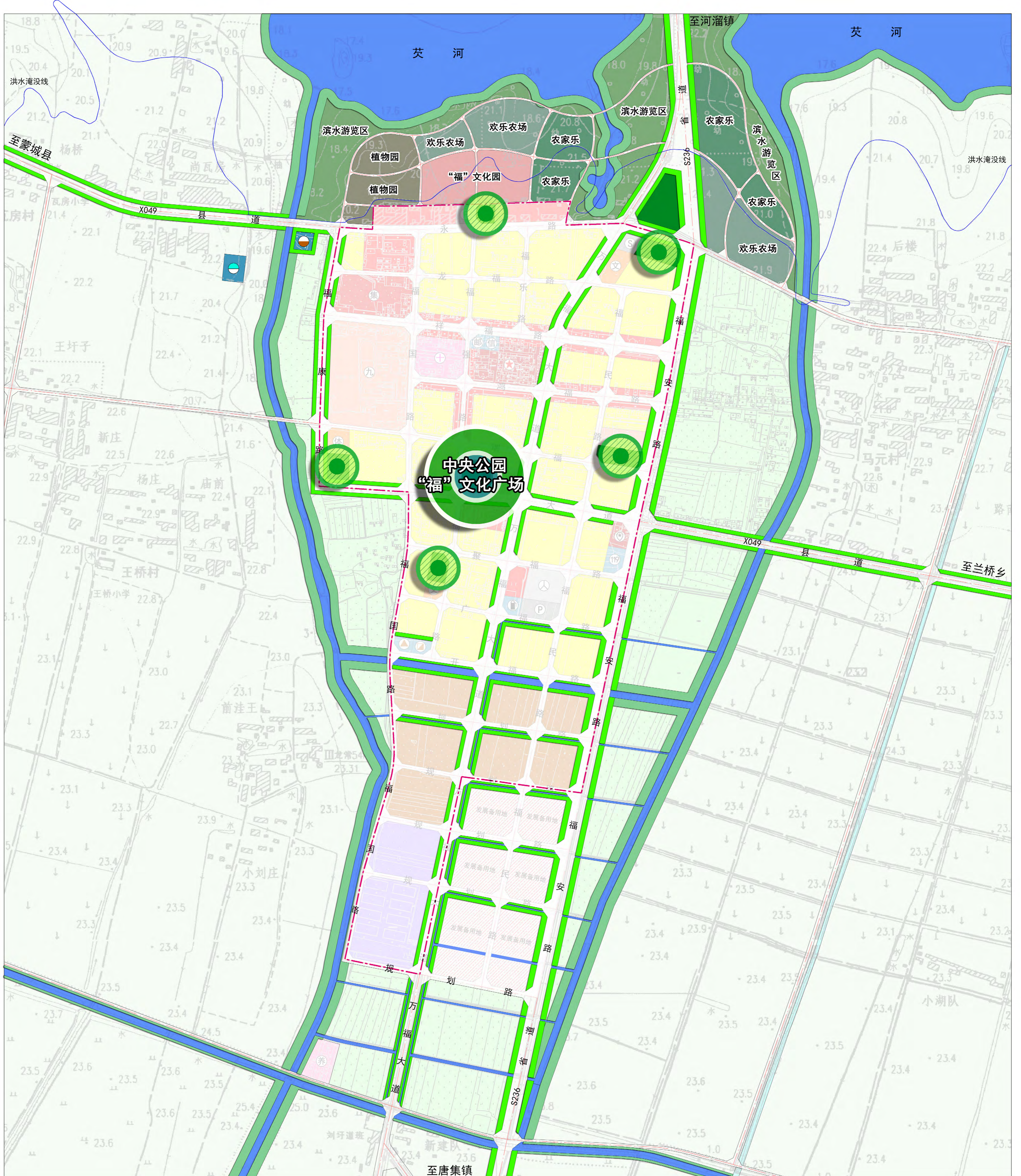
0 50 100 200 300



图例

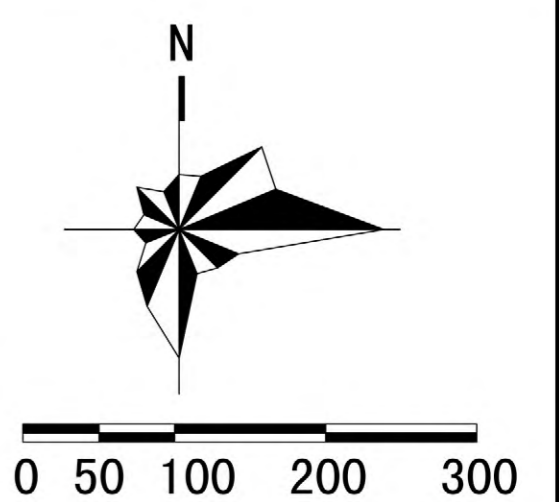
- | | | | |
|--|------------|--|-----------|
| | 万福大道中央景观轴线 | | 田园风光景观渗透带 |
| | 沿道路休闲景观带 | | 湿地公园景观渗透带 |
| | 水体生态景观廊道 | | 洪水淹没线 |
| | 中央公园文化广场 | | 规划范围线 |
| | 组团景观节点 | | |

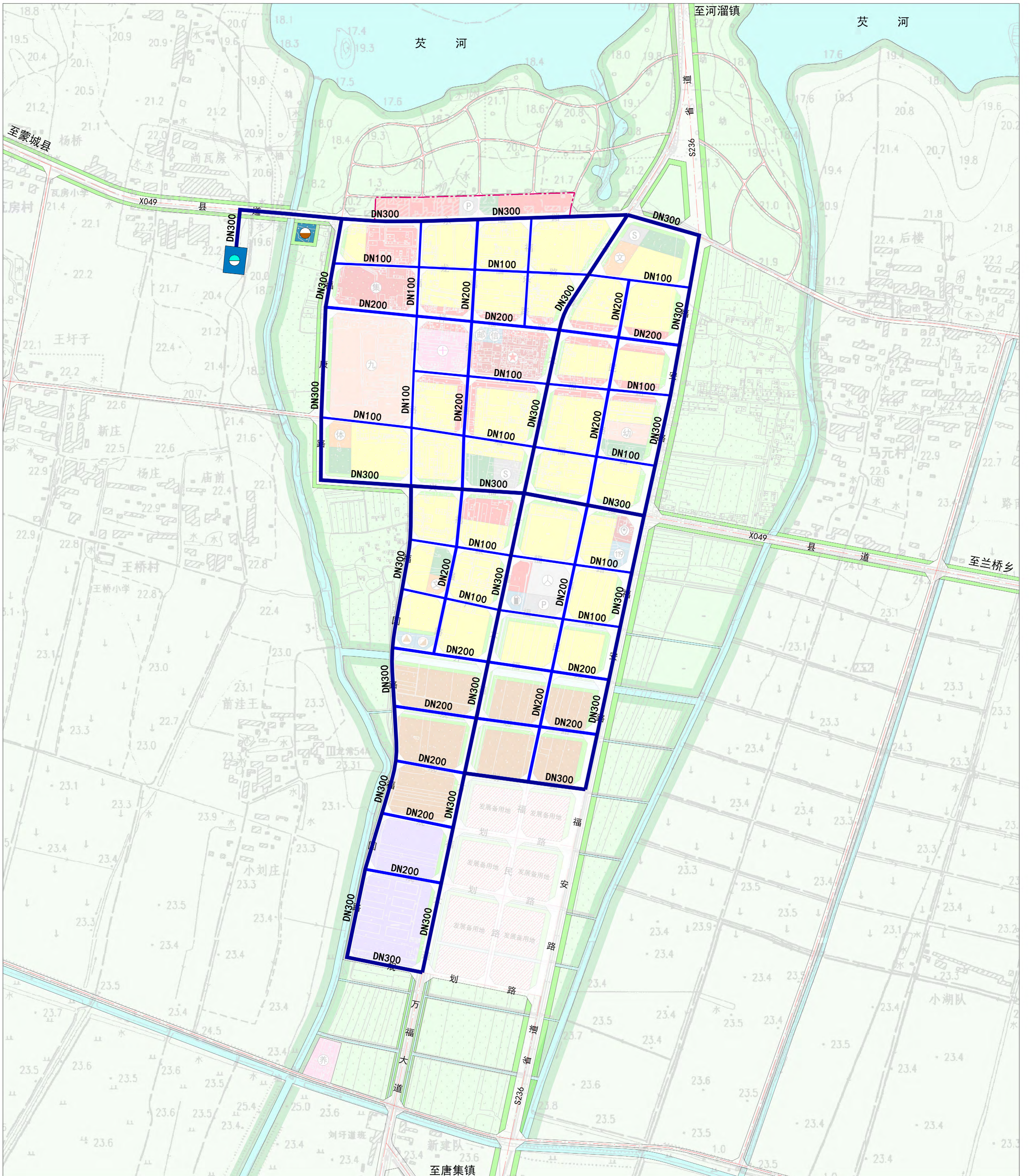




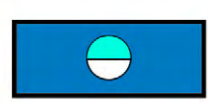



图例

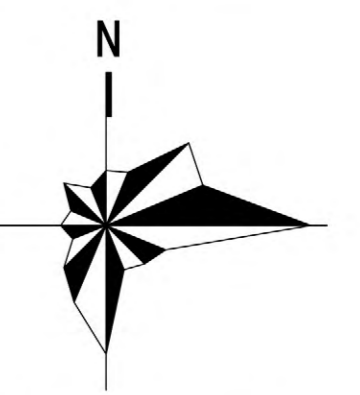
- | | | | |
|--|----------|--|-------|
| | 镇区中央公园广场 | | 水域 |
| | 公园节点 | | 洪水淹没线 |
| | 公共绿地 | | 规划范围线 |
| | 防护绿地 | | |
| | 滨水绿地 | | |



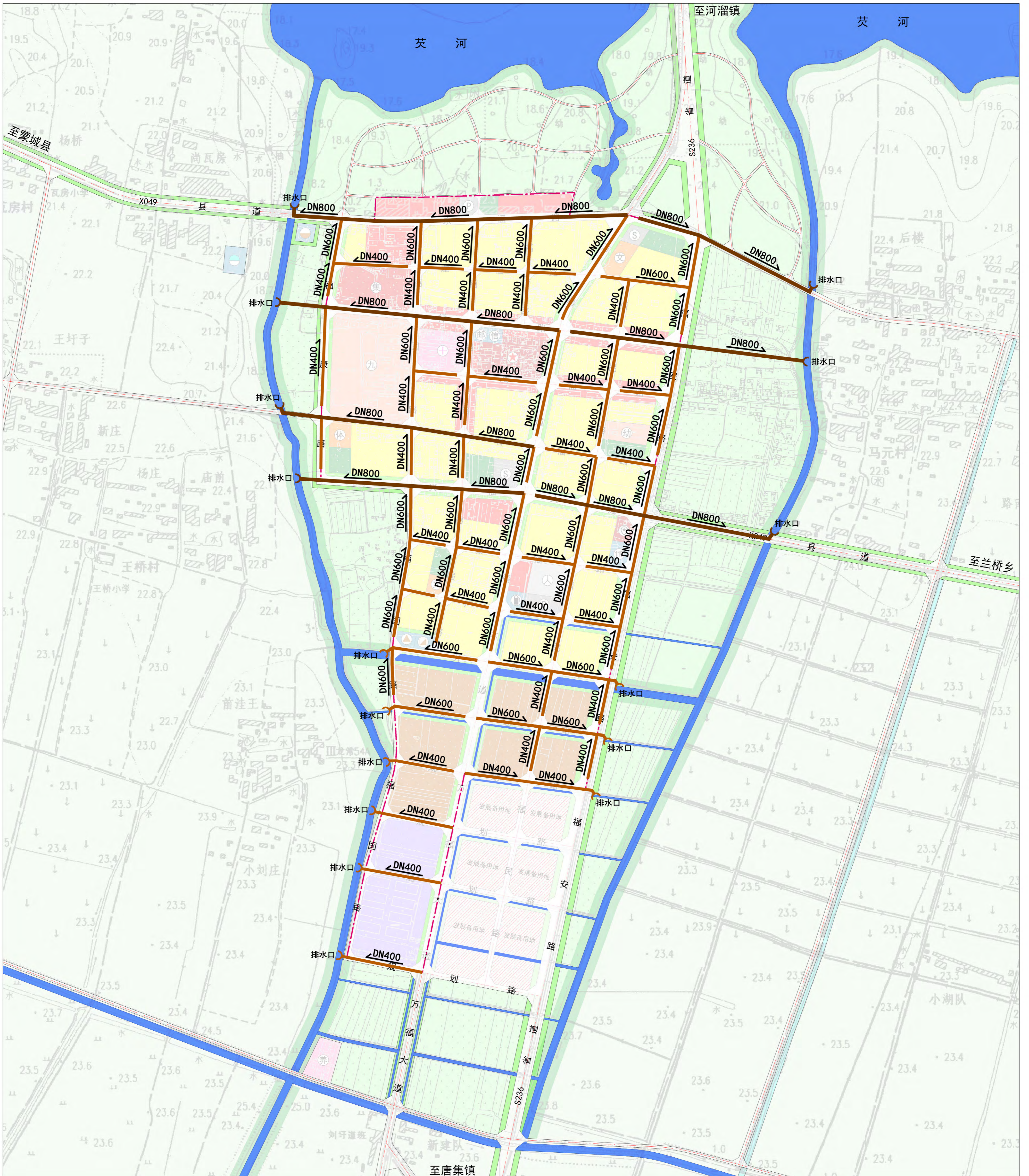


图例







-  自来水厂
-  规划给水主干管
-  规划给水支管
-  规划管网管径
-  规划范围线

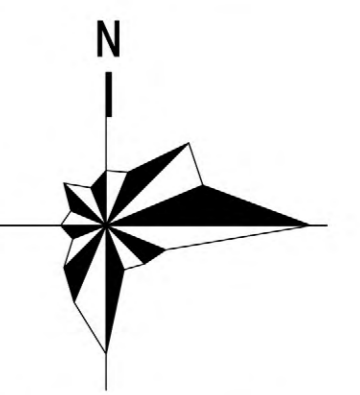


0 50 100 200 300

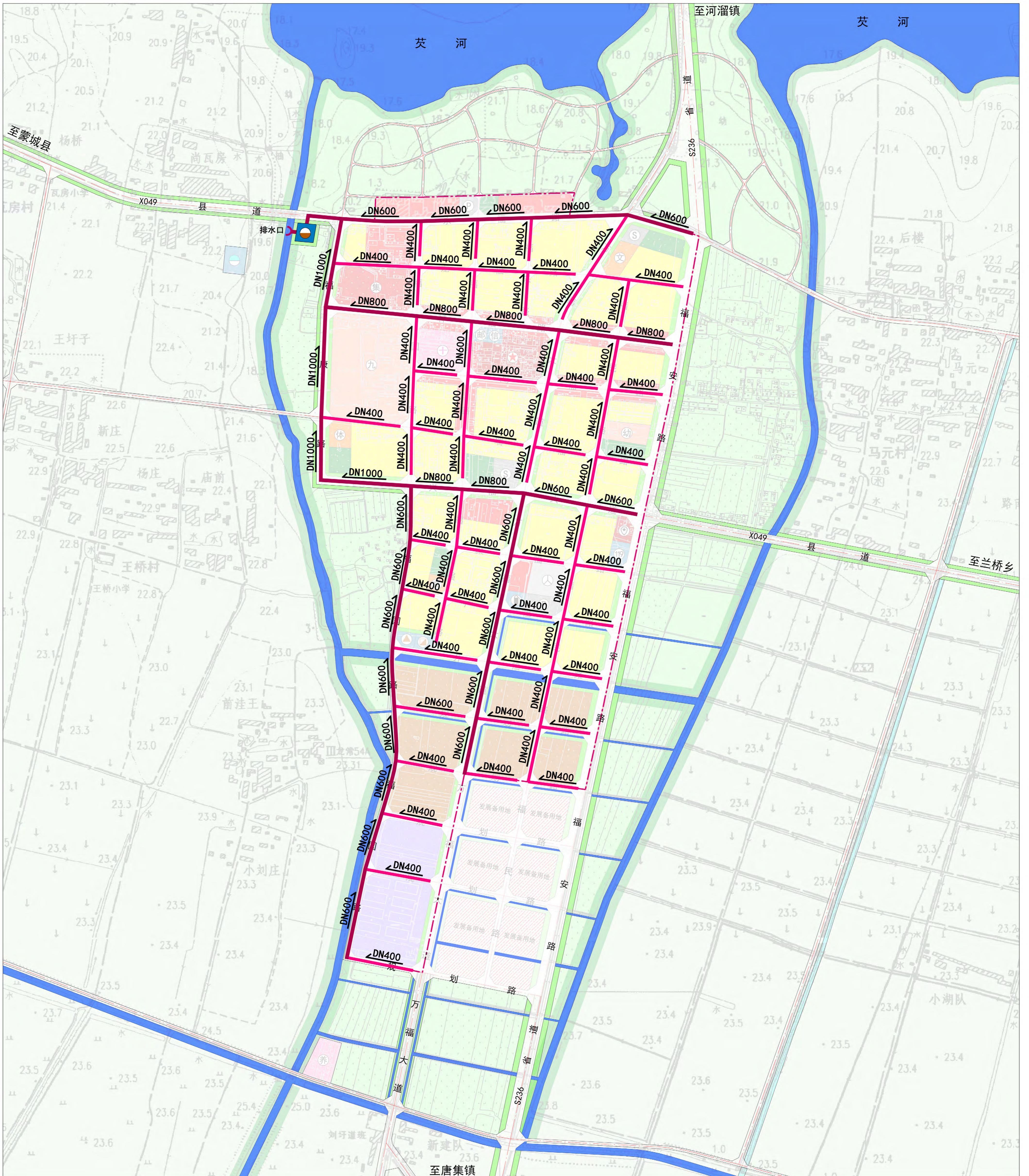


图例

-  规划雨水主干管
-  规划雨水支管
-  排水方向
-  规划管网管径
-  水域
-  规划范围线

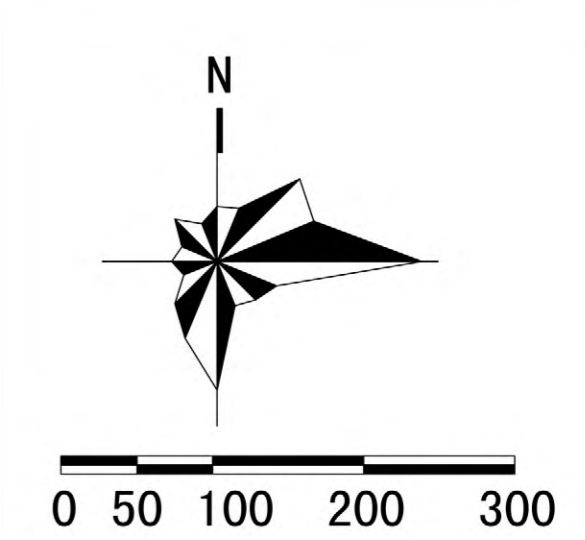


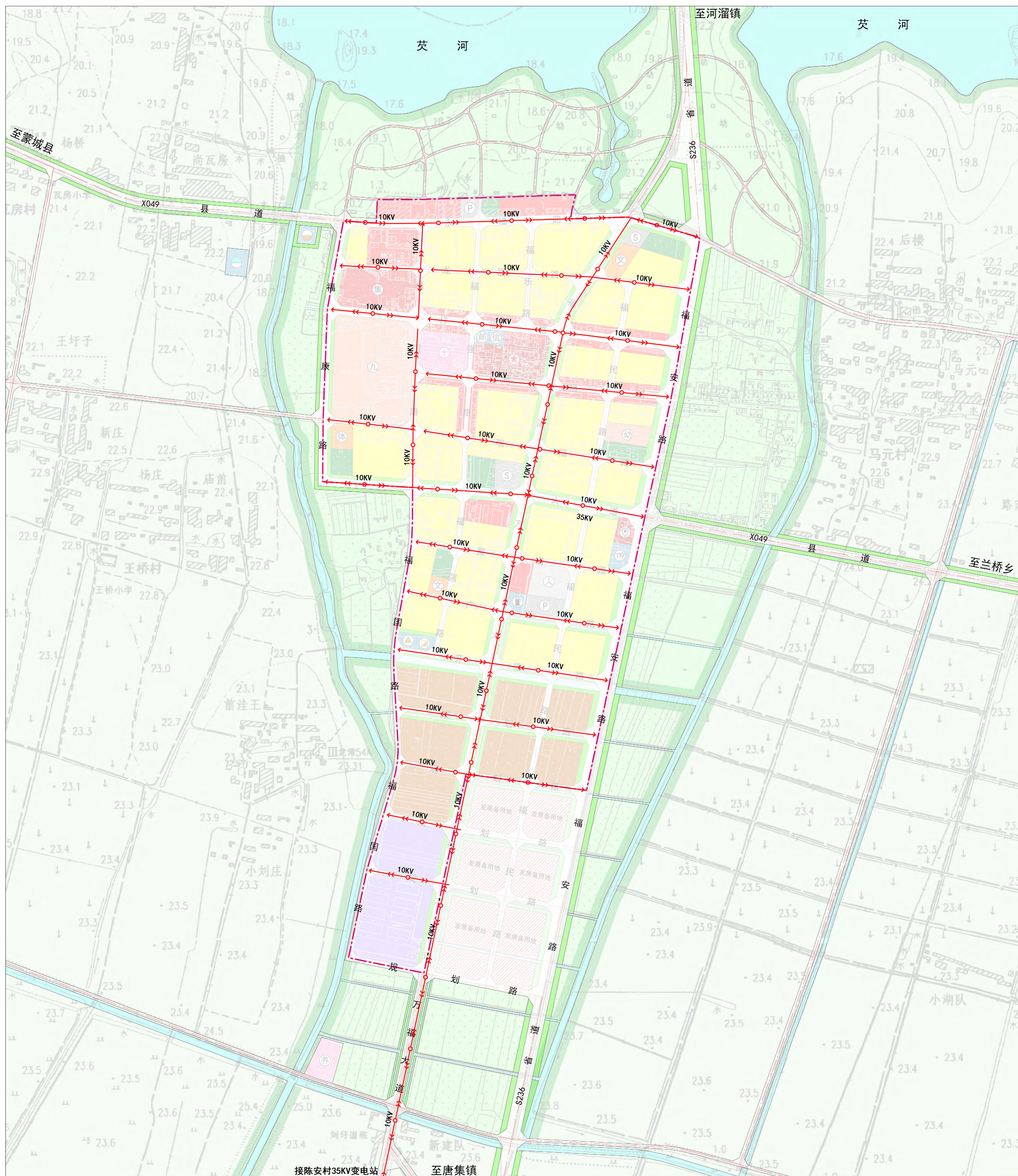
0 50 100 200 300



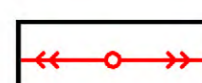

图例

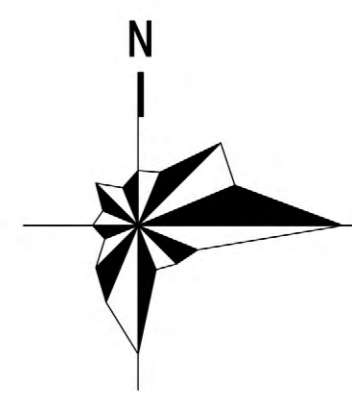
- | | | | |
|--|----------|--|-------|
| | 规划污水处理设施 | | 水域 |
| | 规划雨水主干管 | | 规划范围线 |
| | 规划雨水支管 | | |
| | 排水方向 | | |
| | 规划管网管径 | | |



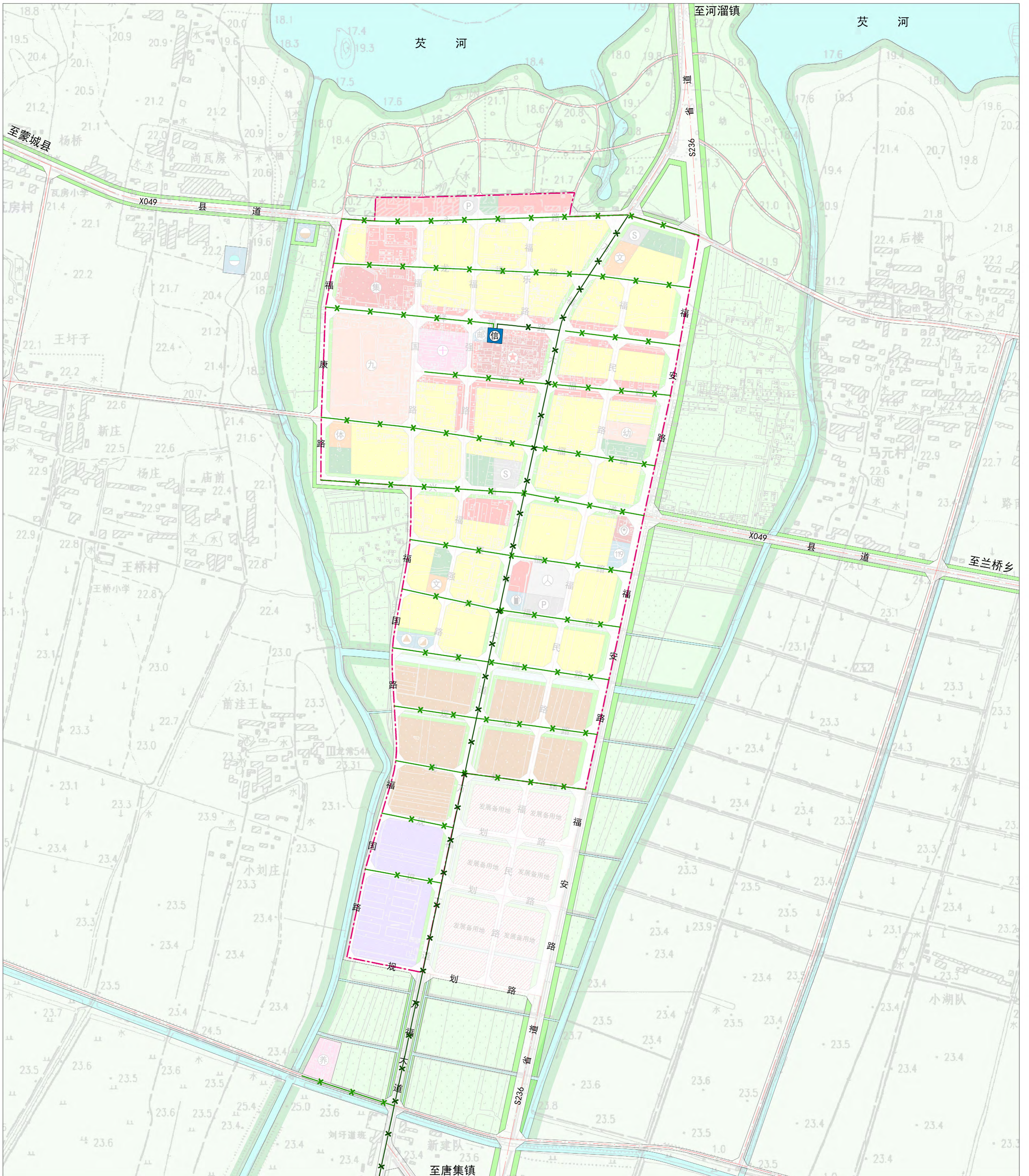


图例


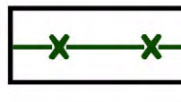


-  规划10KV电力线
-  规划范围线

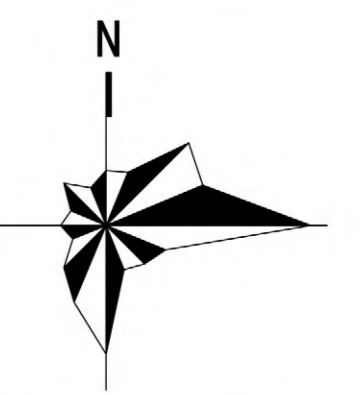


0 50 100 200 300

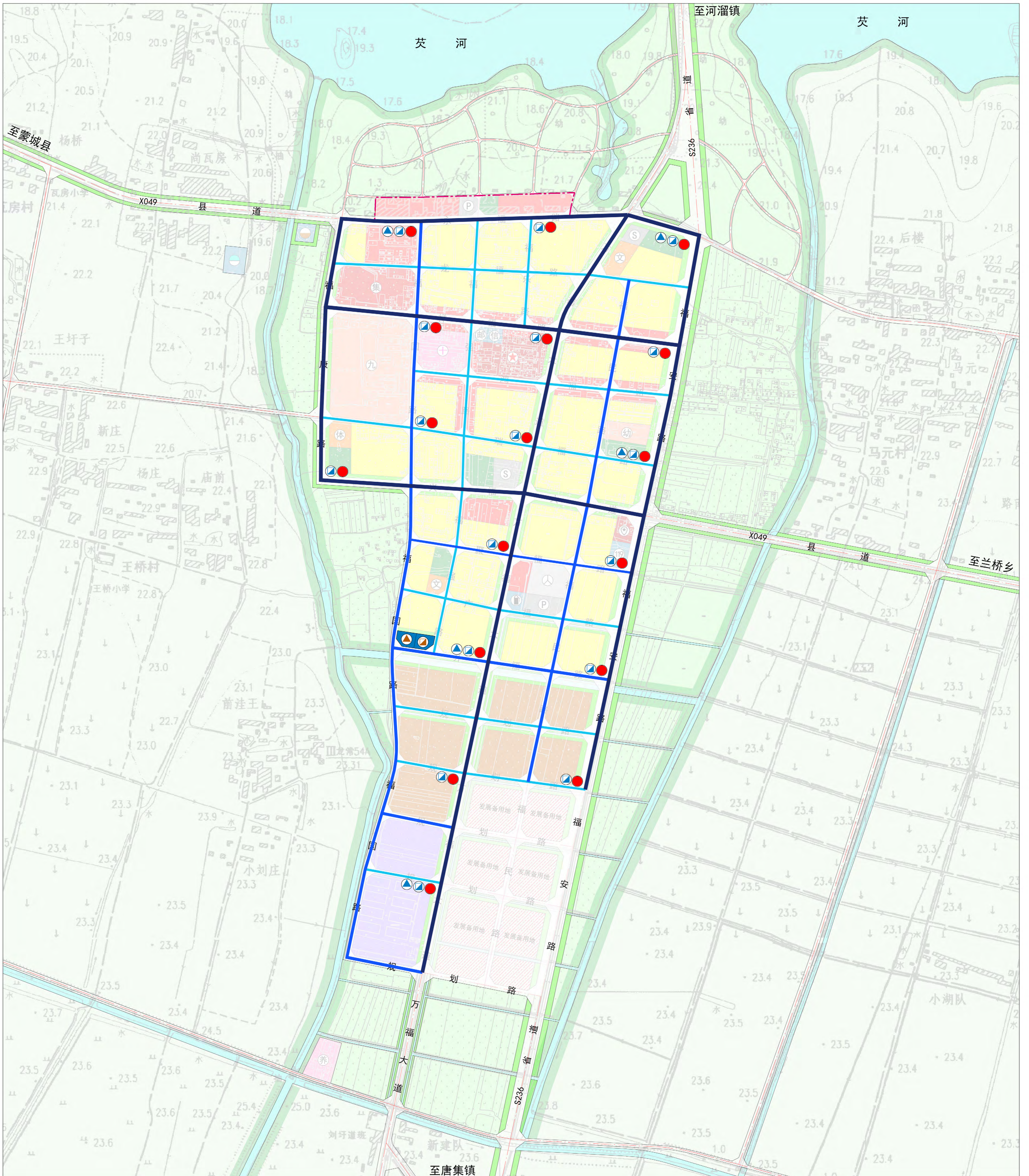


图例

-  规划电信支局
-  规划通信主干管
-  规划通信支管
-  规划范围线

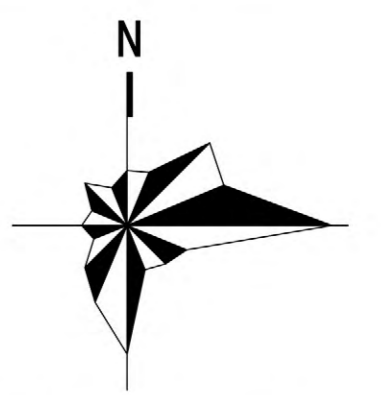


0 50 100 200 300

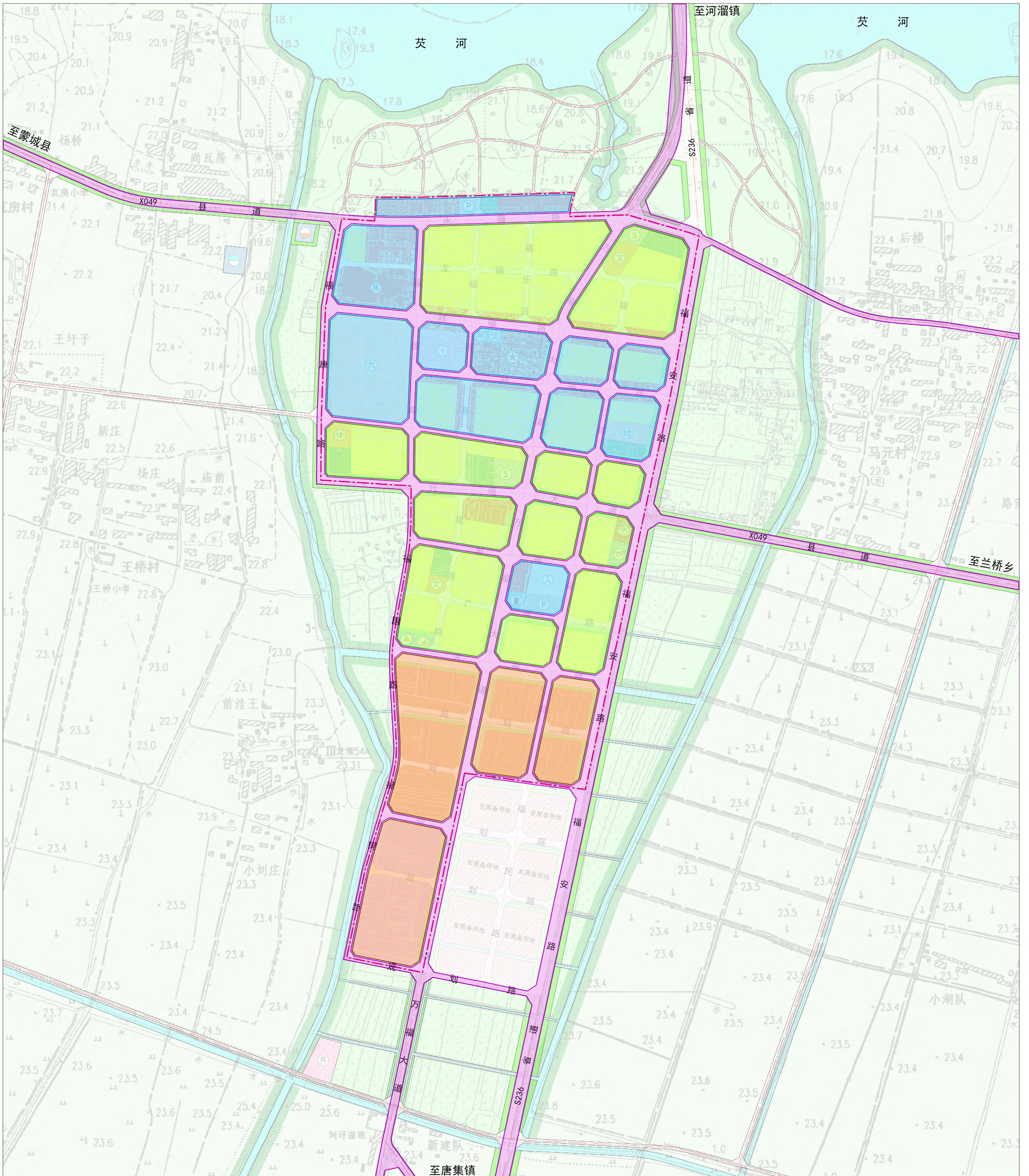


图例

- | | | | |
|--|-----------|--|--------|
| | 规划垃圾转运站 | | 一级清扫道路 |
| | 规划环卫站 | | 二级清扫道路 |
| | 规划环卫工人休息点 | | 三级清扫道路 |
| | 规划垃圾收集点 | | 规划范围线 |
| | 规划公共厕所 | | |

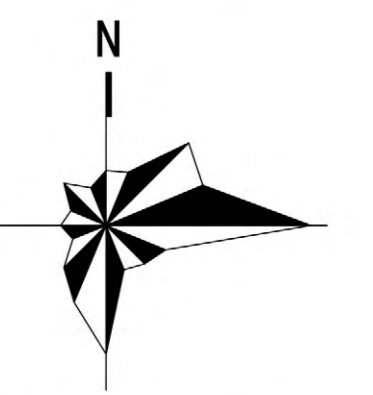


0 50 100 200 300

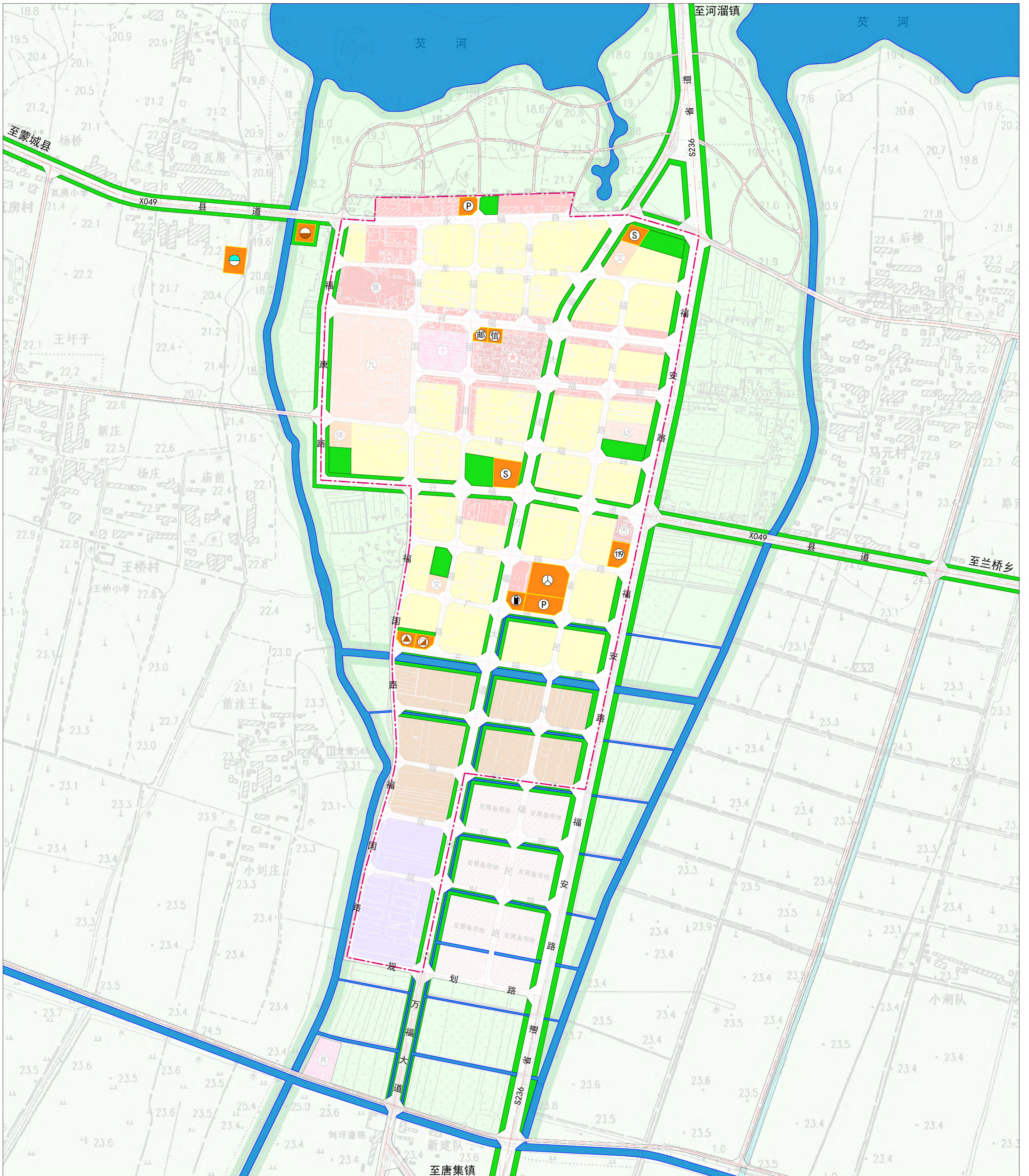


图例

- 一类声环境保护区 (昼45db/夜35db)
- 二类声环境保护区 (昼50db/夜40db)
- 三类声环境保护区 (昼55db/夜45db)
- 四类声环境保护区 (昼60db/夜50db)
- 规划范围线

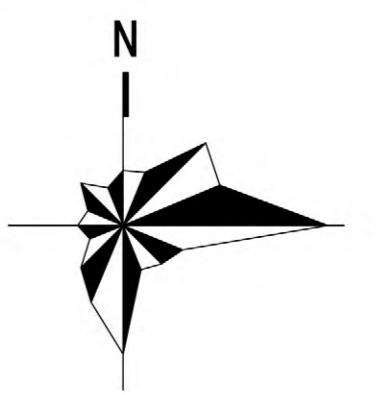


0 50 100 200 300

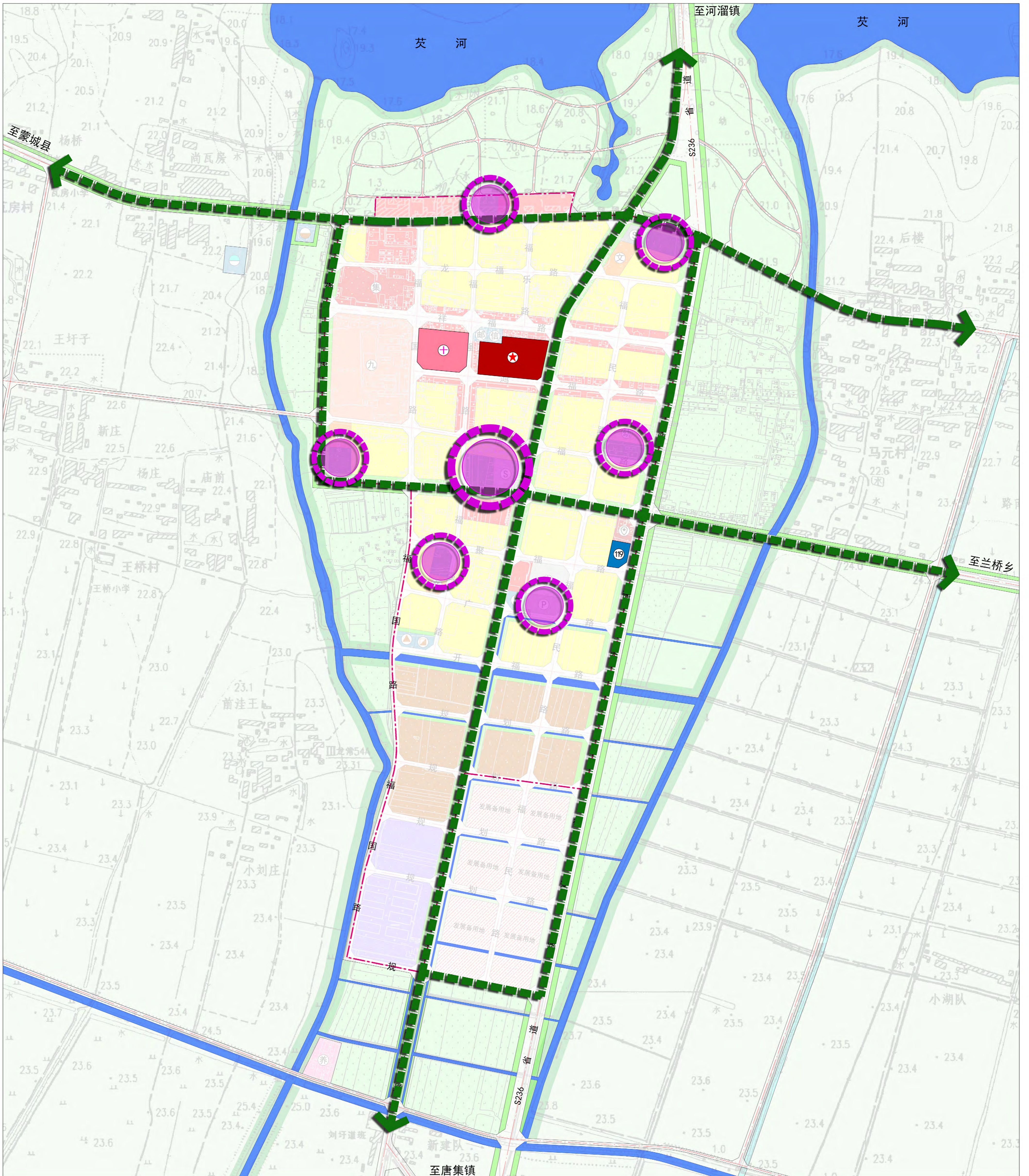


图例

- | | | | | | |
|--|--------|--|--------|--|---------|
| | 绿线 | | 环卫设施 | | 消防设施 |
| | 蓝线 | | 垃圾转运设施 | | 长途客运站用地 |
| | 黄线 | | 加油站 | | 停车场用地 |
| | 给水设施 | | 邮政设施 | | 广场用地 |
| | 污水处理设施 | | 电信设施 | | 规划范围线 |

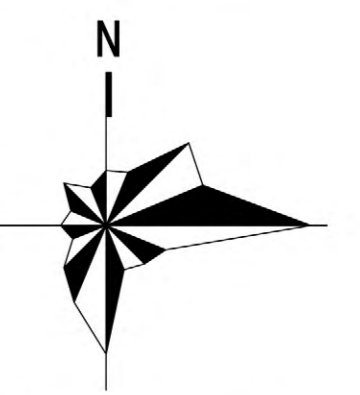


0 50 100 200 300



图例

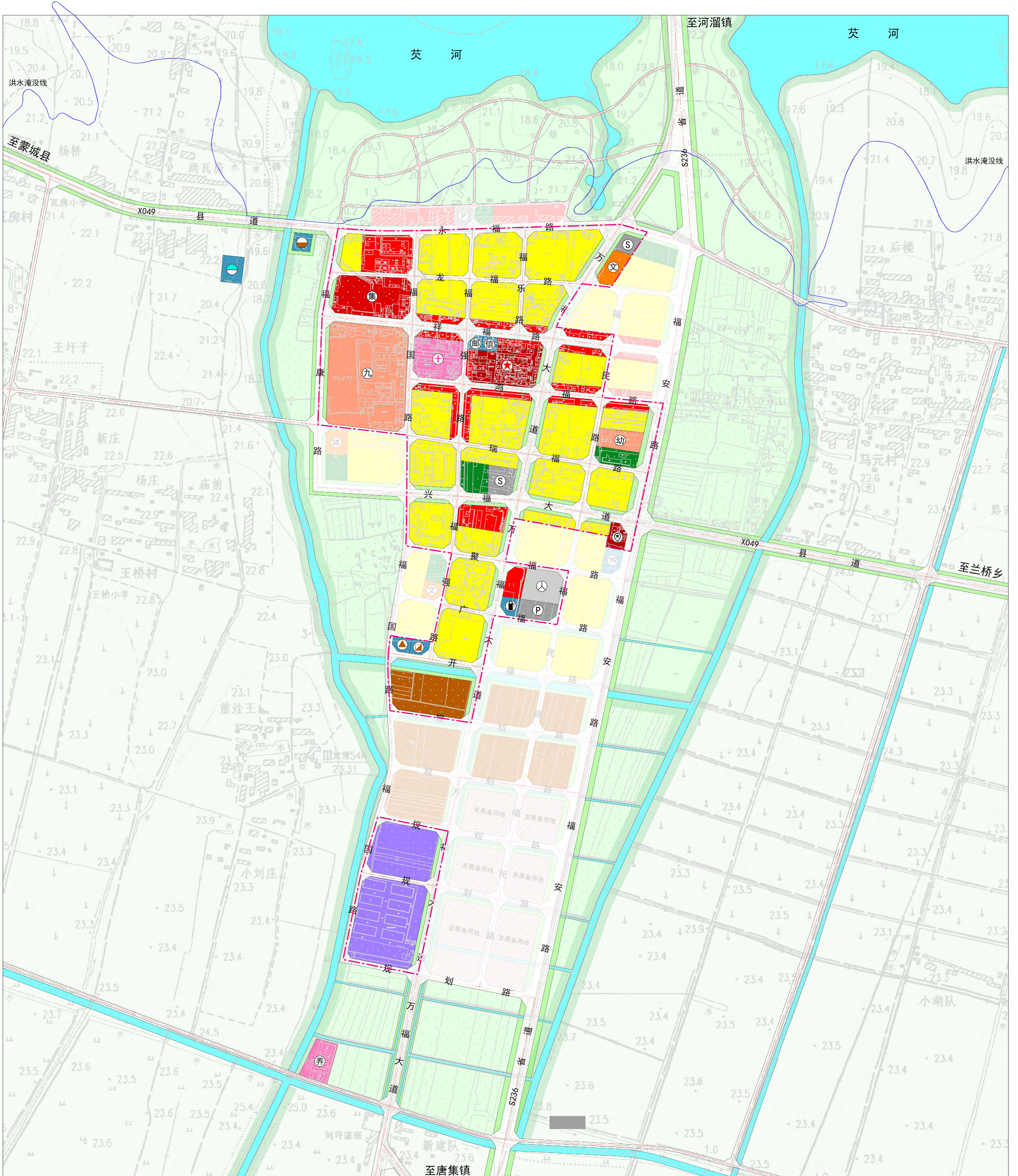
- | | | | |
|--|--------|--|-------|
| | 防灾指挥中心 | | 规划排洪渠 |
| | 规划急救中心 | | 规划范围线 |
| | 规划消防站 | | |
| | 疏散救援通道 | | |
| | 避灾疏散场地 | | |



0 50 100 200 300

怀远县万福镇总体规划 (2017—2030)

镇区近期建设规划图



图例

- | | | | | |
|--------|--------|--------|--------|-------|
| 居住用地 | 文体科技用地 | 邮政所 | 长途客运站 | 防护绿地 |
| 行政管理用地 | 医疗保健用地 | 电信局 | 广场用地 | 公共绿地 |
| 镇政府 | 养老设施用地 | 加油站 | 停车场 | 水域 |
| 派出所 | 商业金融用地 | 污水处理设施 | 道路用地 | 规划范围线 |
| 九年一贯制 | 集贸市场用地 | 垃圾转运站 | 生产设施用地 | |
| 幼儿园 | 自来水厂 | 环卫设施用地 | 仓储用地 | |

